

รายงานผลการปฏิบัติตามมาตรการป้องกัน
และแก้ไขผลกระทบสิ่งแวดล้อม
และมาตรการติดตามตรวจสอบผลกระทบสิ่งแวดล้อม



ฉบับปกปิดข้อมูลที่มีกฎหมายคุ้มครอง

โครงการเหมืองแร่หินอุตสาหกรรมชนิดหินปูน

เพื่ออุตสาหกรรมปูนซีเมนต์ ประทานบัตรที่ 27983/16312

รวมแผนผังโครงการทำเหมืองเดียวกันกับประทานบัตรที่ 27984/16313,
27985/16314, 27986/16315 และประทานบัตรที่ 27987/16316


บริษัท ภูมิใจไทยซีเมนต์ จำกัด

ตำบลหินซ้อ อำเภอกำแพงคอย

จังหวัดสระบุรี

กรกฎาคม-ธันวาคม

2568



บริษัท ทอพ-คลาส คอนซัลแทนท์ จำกัด
TOP-CLASS CONSULTANT CO.,LTD

บริษัท ทอพ-คลาส คอนซัลแทนท์ จำกัด

204 เมืองทอง 2/3 ซอยพัฒนาการ 53 ถนนพัฒนาการ เขตสวนหลวง กรุงเทพฯ 10250

โทรศัพท์: 0-2322-5758 โทรศัพท์มือถือ: 09-3595-7745 โทรสาร: 0-2322-5759

อีเมล: top-class204@hotmail.com

รายงานผลการปฏิบัติตามมาตรการป้องกัน
และแก้ไขผลกระทบสิ่งแวดล้อม
และมาตรการติดตามตรวจสอบผลกระทบสิ่งแวดล้อม



โครงการเหมืองแร่หินอุตสาหกรรมชนิดหินปูน
เพื่ออุตสาหกรรมปูนซีเมนต์ ประทานบัตรที่ 27983/16312
ร่วมแผนผังโครงการทำเหมืองเดียวกันกับประทานบัตรที่ 27984/16313,
27985/16314, 27986/16315 และประทานบัตรที่ 27987/16316

บริษัท ภูมิใจไทยซีเมนต์ จำกัด

ตำบลหินซ้อน อำเภอแก่งคอย
จังหวัดสระบุรี

กรกฎาคม-ธันวาคม

2568



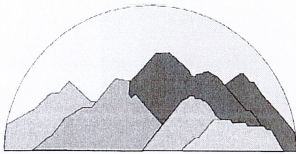
บริษัท ทอพ-คลาส คอนซัลแทนท์ จำกัด
TOP-CLASS CONSULTANT CO.,LTD

บริษัท ทอพ-คลาส คอนซัลแทนท์ จำกัด

204 เมืองทอง 2/3 ซอยพัฒนาการ 53 ถนนพัฒนาการ เขตสวนหลวง กรุงเทพฯ 10250

โทรศัพท์: 0-2322-5758 โทรศัพท์มือถือ: 09-3595-7745 โทรสาร: 0-2322-5759

อีเมล: top-class204@hotmail.com



บริษัท ทอพ-คลาส คอนซัลแทนท์ จำกัด
TOP-CLASS CONSULTANT CO.,LTD

บริษัท ทอพ - คลาส คอนซัลแทนท์ จำกัด

TOP-CLASS CONSULTANT CO.,LTD

204 เมืองทอง 2/3 ซอยพัฒนาการ 53 ถนนพัฒนาการ เขตสวนหลวง กรุงเทพฯ 10250

204 Muangthong 2/3, Soi Patthanakarn 53, Patthanakarn Rd., Suanluang, Bangkok 10250

Tel : 0-2322-5758 Fax: 0-2322-5759 Email: top-class204@hotmail.com

หนังสือรับรองการจัดทำรายงานผลการปฏิบัติตามมาตรการป้องกัน
และแก้ไขผลกระทบสิ่งแวดล้อม และมาตรการติดตามตรวจสอบผลกระทบสิ่งแวดล้อม
โครงการเหมืองแร่หินอุตสาหกรรมชนิดหินปูน เพื่ออุตสาหกรรมปูนซีเมนต์

วันที่ 26 ม.ค. 2569

หนังสือรับรองฉบับนี้ ขอรับรองว่า บริษัท ทอพ-คลาส คอนซัลแทนท์ จำกัด เป็นผู้จัดทำรายงานผลการปฏิบัติตามมาตรการป้องกันและแก้ไขผลกระทบสิ่งแวดล้อม และมาตรการติดตามตรวจสอบผลกระทบสิ่งแวดล้อมโครงการเหมืองแร่หินอุตสาหกรรมชนิดหินปูน เพื่ออุตสาหกรรมปูนซีเมนต์ ประทานบัตรที่ 27983/16312 ร่วมแผนผังโครงการทำเหมืองเดียวกันกับประทานบัตรที่ 27984/16313, 27985/16314, 27986/16315 และประทานบัตรที่ 27987/16316 ตั้งอยู่ที่ หมู่ที่ 9 ตำบลหินซ้อน อำเภอแก่งคอย จังหวัดสระบุรี ของ บริษัท ภูมิไจไทยซีเมนต์ จำกัด ฉบับประจำเดือน

() มกราคม-มิถุนายน พ.ศ. 2568

(✓) กรกฎาคม-ธันวาคม พ.ศ. 2568

() อื่นๆ (ระบุ).....

โดยมีคณะผู้จัดทำรายงาน ดังต่อไปนี้

ผู้จัดทำรายงาน

ลายมือชื่อ

ตำแหน่ง

นางกัญญ์ณพิชญ์ สบประสงค์

ผู้ชำนาญการ

นางสาวเจติยา ขวัญมา

ผู้ชำนาญการ

นางสาวกานดา มั่งกะโรทัย

นักวิชาการผู้จัดทำรายงาน

นางสาวปพิชญาชฎาพร ญาณเมธีสรณ์


นักวิชาการผู้จัดทำรายงาน

บริษัท วอเตอร์ อินเด็กซ์ แอนด์ คอนซัลแทนท์ จำกัด

ผู้เก็บตัวอย่างและวิเคราะห์คุณภาพ
สิ่งแวดล้อม

ขอแสดงความนับถือ

(นายดิเรก รัตนวิษฐ์)



บริษัท ทอพ-คลาส คอนซัลแทนท์ จำกัด
TOP-CLASS CONSULTANT CO., LTD.

กรรมการผู้จัดการ



แบบใบอนุญาตประเภทนิติบุคคล

ใบอนุญาตเลขที่ ๒๖/๒๕๖๗

ใบอนุญาตเป็นผู้จัดทำรายงานการประเมินผลกระทบสิ่งแวดล้อมนิติบุคคล

สำนักงานนโยบายและแผนทรัพยากรธรรมชาติและสิ่งแวดล้อม

ออกใบอนุญาตฉบับนี้ให้เพื่อแสดงว่า

บริษัท ทอพ - คลาส คอนซัลแทนท์ จำกัด

เป็นผู้ได้รับอนุญาตให้เป็นผู้จัดทำรายงานการประเมินผลกระทบสิ่งแวดล้อม

ตามกฎหมายกระทรวงการอนุญาตเป็นผู้จัดทำรายงานการประเมินผลกระทบสิ่งแวดล้อม

พ.ศ ๒๕๖๕

โดยมีอายุใบอนุญาตกำหนด ๓ ปี

ตั้งแต่วันที่ ๑๓ เดือน มกราคม พ.ศ ๒๕๖๘ ถึงวันที่ ๑๒ เดือน มกราคม พ.ศ ๒๕๗๑

โดยผู้ได้รับใบอนุญาตต้องปฏิบัติตามเงื่อนไขแนบท้ายใบอนุญาตนี้

ให้ไว้ ณ วันที่ ๑๓ เดือน ธันวาคม พ.ศ ๒๕๖๗

(นายประเสริฐ ศิริภาพร)

เลขาธิการสำนักงานนโยบายและแผนทรัพยากรธรรมชาติและสิ่งแวดล้อม



d08f3054

Signed by
สำนักงานนโยบายและแผนทรัพยากรธรรมชาติและสิ่งแวดล้อม
Office Of Natural Resources and Environmental Policy and
Planning

เงื่อนไขที่ผู้รับใบอนุญาตจะต้องปฏิบัติ มีดังต่อไปนี้

(๑) จัดทำรายงานการประเมินผลกระทบสิ่งแวดล้อมด้วยความซื่อสัตย์สุจริต และพึงใช้ความระมัดระวังตามสมควรแก่หน้าที่ที่ได้รับทำนั้น

(๒) ไม่บิดเบือนข้อมูลที่จะนำเสนอ เพื่อหวังให้งานบรรลุเป้าหมาย

(๓) ไม่ลงลายมือชื่อเป็นผู้จัดทำรายงานการประเมินผลกระทบสิ่งแวดล้อม ในงานที่ตนไม่ได้รับทำหรือตรวจสอบด้วยตนเองหรือกระทำการใดที่แสดงให้ผู้อื่นเห็นว่าตนมีสิทธิที่จะปฏิบัติงานในวิชาชีพอื่นที่เป็นส่วนหนึ่งของเอกสารประกอบการจัดทำรายงานการประเมินผลกระทบสิ่งแวดล้อม

(๔) ไม่คัดลอกรายงานการประเมินผลกระทบสิ่งแวดล้อมทั้งหมดหรือบางส่วน จากรายงานการประเมินผลกระทบสิ่งแวดล้อมของผู้อื่น เว้นแต่จะได้รับอนุญาตจากผู้อื่นนั้น ยกเว้นเป็นการนำตัวเลขหรือข้อมูลบางส่วนมาใช้ในการอ้างอิงหรือการกำหนดมาตรการป้องกันและแก้ไขผลกระทบสิ่งแวดล้อมและมาตรการติดตามตรวจสอบผลกระทบสิ่งแวดล้อม

(๕) ไม่ละทิ้งงานที่ได้รับทำโดยไม่มีเหตุอันสมควร

(๖) ไม่ปลอมแปลงหรือให้ข้อมูลที่ผิดพลาดเกี่ยวกับคุณสมบัติประสบการณ์ หรือภาระความรับผิดชอบที่ผ่านมาของตน

(๗) ไม่แอบอ้างนำชื่อและ/หรือประวัติผลงานของผู้อื่นมาใช้ในการเสนองาน โดยไม่ได้รับอนุญาตจากเจ้าของชื่อนั้น และหากได้รับอนุญาตต้องมีหนังสือแสดงการยินยอม

(๘) ไม่โฆษณา เผยแพร่หรือประชาสัมพันธ์ข้อมูลที่ไม่ใช่ข้อเท็จจริง

(๙) กำหนดเงื่อนไขจำกัดขนาด ลักษณะ หรือประเภทของกิจการที่ผู้ได้รับใบอนุญาตจะมีสิทธิทำรายงาน ไม่มี

รายงานผลการปฏิบัติตามมาตรการป้องกันและแก้ไขผลกระทบสิ่งแวดล้อม
และมาตรการติดตามตรวจสอบผลกระทบสิ่งแวดล้อม
โครงการเหมืองแร่หินอุตสาหกรรมชนิดหินปูน เพื่ออุตสาหกรรมปูนซีเมนต์

1. ชื่อโครงการ: โครงการเหมืองแร่หินอุตสาหกรรมชนิดหินปูน เพื่ออุตสาหกรรมปูนซีเมนต์ ตามประทานบัตรที่ 27983/16312 ร่วมแผนผังโครงการทำเหมืองเดียวกันกับประทานบัตรที่ 27984/16313, 27985/16314, 27986/16315 และประทานบัตรที่ 27987/16316
2. สถานที่ตั้ง: ตำบลหินซ้อน อำเภอแก่งคอย จังหวัดสระบุรี
3. ชื่อเจ้าของโครงการ: บริษัท ภูมิใจไทยซีเมนต์ จำกัด
4. สถานที่ติดต่อ: 159 หมู่ 9 ตำบลหินซ้อน อำเภอแก่งคอย จังหวัดสระบุรี 18110
โทรศัพท์: (036) 240800 โทรสาร: (036) 7240846
e-mail: -----
5. จัดทำโดย: บริษัท ทอพอ - คลาส คอนซัลแทนท์ จำกัด
6. โครงการได้รับความเห็นชอบในรายงานการประเมินผลกระทบสิ่งแวดล้อม: ตามหนังสือเลขที่ ทส 1009.2/14825 ลงวันที่ 30 ธันวาคม 2557 ออกโดยสำนักงานนโยบายและแผนทรัพยากรธรรมชาติและสิ่งแวดล้อม
7. โครงการได้นำเสนอรายงานผลการปฏิบัติตามมาตรการฯ ครึ่งสุดท้าย: ฉบับเดือนมกราคม-มิถุนายน 2568
8. รายละเอียดโครงการ
 - ลักษณะ/ประเภทโครงการ: โครงการเหมืองแร่หินอุตสาหกรรมชนิดหินปูน เพื่ออุตสาหกรรมปูนซีเมนต์
 - ขนาดพื้นที่โครงการ/ระยะทาง: เนื้อที่ทั้งหมด 1,499-0-82 ไร่ ดังนี้
 - ประทานบัตรที่ 27983/16312 มีเนื้อที่ 300-0-0 ไร่
 - ประทานบัตรที่ 27984/16313 มีเนื้อที่ 300-0-0 ไร่
 - ประทานบัตรที่ 27985/16314 มีเนื้อที่ 300-0-0 ไร่
 - ประทานบัตรที่ 27986/16315 มีเนื้อที่ 300-0-0 ไร่
 - ประทานบัตรที่ 27987/16316 มีเนื้อที่ 299-0-82 ไร่
 - กิจกรรมในโครงการ (โดยสรุป)
 - * การบำบัดน้ำเสีย: โครงการได้จัดสร้างคันทำนบดินและคูระบายน้ำรอบพื้นที่เก็บกองเปลือกหิน และควบคุมให้ไหลลงสู่บ่อน้ำกลางชุมชนเหมือง
 - * อาชีวอนามัยและความปลอดภัย: โครงการได้จัดเตรียมอุปกรณ์ป้องกันอันตรายส่วนบุคคลให้แก่พนักงานทุกคนใช้ขณะปฏิบัติงาน พร้อมทั้งกำชับให้พนักงานสวมใส่ทุกครั้งในขณะทำงาน และสับเปลี่ยนหน้าที่ของพนักงานเพื่อไม่ให้ทำงานในแหล่งที่มีระดับเสียงเกิน 90 เดซิเบล (เอ) ติดต่อกันเป็นระยะเวลา 8 ชั่วโมง รวมทั้งมีการฝึกอบรมการทำงานและการใช้เครื่องจักรอุปกรณ์อย่างสม่ำเสมอเพื่อป้องกันอุบัติเหตุ
 - * การจัดการขยะมูลฝอย/กากของเสีย: -----

สารบัญ

	หน้า
สารบัญ	I
สารบัญรูป	III
สารบัญตาราง	V
บทที่ 1 บทนำ	1-1
1.1 ความเป็นมาของการจัดทำรายงาน	1-1
1.2 รายละเอียดของโครงการโดยสังเขป	1-1
1.3 การออกแบบการทำเหมือง	1-4
1.4 การทำเหมือง.....	1-5
1.5 การแต่งแร่.....	1-9
1.6 มาตรการการรักษาความปลอดภัยในการทำเหมืองและการส่งเสริมสวัสดิภาพคนงาน	1-9
1.7 มาตรการป้องกันและลดผลกระทบสิ่งแวดล้อม และการฟื้นฟูพื้นที่ที่ผ่านการทำเหมือง.....	1-10
1.8 แผนการดำเนินงานเพื่อติดตามตรวจสอบผลกระทบสิ่งแวดล้อม.....	1-10
บทที่ 2 การตรวจติดตามการปฏิบัติตามมาตรการป้องกัน และแก้ไขผลกระทบสิ่งแวดล้อม	2-1
2.1 การดำเนินการ.....	2-1
2.2 สรุปผลการตรวจติดตาม.....	2-1
บทที่ 3 การติดตามตรวจสอบคุณภาพสิ่งแวดล้อม	3-1
3.1 วัตถุประสงค์.....	3-1
3.2 รายละเอียดการตรวจวัดคุณภาพสิ่งแวดล้อม.....	3-1
3.3 ผลการตรวจวัดคุณภาพสิ่งแวดล้อม	3-4
3.3.1 ผลการตรวจวัดคุณภาพอากาศ.....	3-4
3.3.2 ผลการตรวจวัดระดับเสียง.....	3-10
3.3.3 ผลการตรวจวิเคราะห์คุณภาพน้ำ	3-15
3.3.4 ผลการตรวจวัดแรงสั่นสะเทือน	3-25
3.4 การดำเนินการครั้งต่อไป	3-30

สารบัญ (ต่อ)

	หน้า
ภาคผนวก ก เอกสารประทานบัตรของโครงการ	ก
ภาคผนวก ข ผลการพิจารณารายงานการวิเคราะห์ผลกระทบสิ่งแวดล้อม และมาตรการป้องกัน และแก้ไขผลกระทบสิ่งแวดล้อมและมาตรการติดตามตรวจสอบผลกระทบสิ่งแวดล้อม	ข
ภาคผนวก ค รายงานผลการตรวจวัดคุณภาพสิ่งแวดล้อม เดือนธันวาคม 2568	ค
ภาคผนวก ง มาตรฐานคุณภาพสิ่งแวดล้อมที่เกี่ยวข้อง	ง
ภาคผนวก จ เอกสารการสอบเทียบความถูกต้องของเครื่องมือ	จ
ภาคผนวก ฉ เอกสารขึ้นทะเบียนห้องปฏิบัติการวิเคราะห์เอกชน	ฉ
ภาคผนวก ช ประกาศเลขที่ 009/2562 และการอบรมพนักงาน เรื่องกฎหมาย การอนุรักษ์ป่าไม้ การคุ้มครอง สัตว์ป่า และการป้องกันและควบคุมเหตุฉุกเฉิน กรณีสัตว์ป่าเข้ามาในเขตพื้นที่ทำเหมือง เมื่อวันที่ 27 กุมภาพันธ์ 2568	ช
ภาคผนวก ซ สถิติการเกิดอุบัติเหตุ	ซ
ภาคผนวก ฌ กองทุนพัฒนาหมู่บ้านรอบเหมือง กองทุนเฝ้าระวังสุขภาพ และหนังสือคำประกันหลักประกันการฟื้นฟูสภาพพื้นที่ทำเหมืองฯ	ฌ
ภาคผนวก ญ การประชาสัมพันธ์ข้อมูลโครงการ	ญ
ภาคผนวก ฎ การตรวจสอบสุขภาพประชาชนรอบพื้นที่เหมืองแร่ ประจำปี 2568	ฎ
ภาคผนวก ฏ ผลการตรวจสอบสุขภาพพนักงาน ประจำปี 2568	ฏ
ภาคผนวก ฐ บันทึกปริมาณการใช้วัตถุระเบิด และตัวอย่างบันทึกระเบิดรายวัน	ฐ
ภาคผนวก ท บันทึกการปลิวกระเด็นของหิน	ท
ภาคผนวก ฒ การอบรมความปลอดภัยในการทำงาน	ฒ
ภาคผนวก ณ มวลชนสัมพันธ์	ณ
ภาคผนวก ณ-1 การแต่งตั้งคณะกรรมการมวลชนสัมพันธ์ และรายงานการประชุม คณะกรรมการมวลชนสัมพันธ์	ณ-1
ภาคผนวก ณ-2 กิจกรรมมวลชนสัมพันธ์	ณ-2
ภาคผนวก ด รายงานฟื้นฟูพื้นที่ที่ผ่านการทำเหมืองแล้ว	ด
ภาคผนวก ต ใบตรวจเช็คเครื่องจักรที่ก่อให้เกิดเสียง	ต
ภาคผนวก ถ เอกสารวิศวกรควบคุมการทำเหมือง	ถ
ภาคผนวก ท รายงานสรุปผลการสำรวจทรัพยากรสัตว์ป่า ปี พ.ศ. 2567	ท
ภาคผนวก ธ เอกสารมาตรการลดผลกระทบในชุมชน	ธ

สารบัญรูป

	หน้า
รูปที่ 1-1: แสดงจุดที่ตั้งและเส้นทางคมนาคมเข้าสู่พื้นที่โครงการ.....	1-3
รูปที่ 1-2: แสดงการทำเหมืองแบบชันบันได	1-4
รูปที่ 1-3: แสดงลักษณะของคันทำนบดิน	1-5
รูปที่ 1-4: แสดงแบบแปลนการระเบิด	1-8
รูปที่ 2-1: กล่องรับเรื่องราวร้องทุกข์ของโครงการ	2-35
รูปที่ 2-2: กล่องรับเรื่องราวร้องทุกข์ ที่ รพ.สต. หินซ้อน	2-35
รูปที่ 2-3: กล่องรับเรื่องราวร้องทุกข์ ที่ อบต. หินซ้อน	2-35
รูปที่ 2-4: ป้ายประทานบัตร.....	2-35
รูปที่ 2-5: เส้นทางลำเลียงแร่.....	2-35
รูปที่ 2-6: การรักษาสภาพพื้นที่ที่ไม่เกี่ยวข้องกับการทำเหมือง	2-35
รูปที่ 2-7: เส้นทางคมนาคมเข้าสู่พื้นที่โครงการ.....	2-35
รูปที่ 2-8: ต้นไม้ในพื้นที่โครงการ.....	2-36
รูปที่ 2-9: ต้นไม้บริเวณบ่อดักตะกอน	2-36
รูปที่ 2-10: ป้ายควบคุมความเร็ว	2-36
รูปที่ 2-11: ต้นไม้ริมเส้นทางขนส่งแร่.....	2-36
รูปที่ 2-12: การฉีดพรมน้ำบนเส้นทางขนส่งแร่	2-36
รูปที่ 2-13: จุดต่ำสุดของหน้าเหมือง	2-36
รูปที่ 2-14: ป้ายเตือนห้ามล่าสัตว์.....	2-37
รูปที่ 2-15: การสวมอุปกรณ์ป้องกันอันตรายส่วนบุคคล	2-37
รูปที่ 2-16: ห้องปฐมพยาบาลเบื้องต้น	2-37
รูปที่ 2-17: ยานพาหนะสำหรับนำคนเจ็บส่งโรงพยาบาล	2-37
รูปที่ 2-18: การไม่ทำเหมืองในแปลงคำขอประทานบัตรที่ 20/2554 และคำขอประทานบัตรที่ 24/2554	2-37
รูปที่ 2-19: การจัดทำแนวเขตเว้นพื้นที่ ไม่ทำเหมือง หมุด 7 มองไปทางทิศเหนือ.....	2-37
รูปที่ 2-20: การจัดทำแนวเขตเว้นพื้นที่ ไม่ทำเหมือง หมุด 7 มองไปทางทิศใต้.....	2-37
รูปที่ 2-21: สภาพหน้าเหมืองของโครงการ	2-38
รูปที่ 2-22: รถเจาะระเบิด	2-38
รูปที่ 2-23: การทำความสะอาดหน้างาน ก่อนการระเบิด.....	2-38
รูปที่ 2-24: ป้ายแสดงเวลาระเบิด	2-38
รูปที่ 2-25: หอสัญญาณเตือนก่อนการระเบิด	2-38
รูปที่ 2-26: เจ้าหน้าที่ตรวจตรา ในรัศมี 100 เมตร ก่อนการระเบิด	2-38
รูปที่ 2-27: ตัวอย่างการประชาสัมพันธ์ผลตรวจวัดคุณภาพสิ่งแวดล้อม.....	2-39
รูปที่ 2-28: การสร้างฝายชะลอน้ำ (Check dam) ร่วมกับชุมชน หมู่ที่ 5.....	2-41

สารบัญรูป (ต่อ)

หน้า

รูปที่ 3-1: จุดตรวจวัดคุณภาพอากาศ	3-5
รูปที่ 3-2: กราฟแสดงผลการตรวจวัดความเข้มข้นของฝุ่นละอองรวม (TSP) ที่สถานีต่างๆ ในเดือนธันวาคม 2568	3-6
รูปที่ 3-3: กราฟแสดงผลการตรวจวัดความเข้มข้นของฝุ่นละอองขนาดเล็กไม่เกิน 10 ไมครอน (PM10) ที่สถานีต่างๆ ในเดือนธันวาคม 2568	3-7
รูปที่ 3-4: กราฟเปรียบเทียบผลการตรวจวัดความเข้มข้นของฝุ่นละอองรวม (TSP) ที่สถานีต่างๆ ในช่วงที่ผ่านมาถึงปัจจุบัน	3-9
รูปที่ 3-5: กราฟเปรียบเทียบผลการตรวจวัดความเข้มข้นของฝุ่นละอองขนาดเล็กไม่เกิน 10 ไมครอน (PM10) ที่สถานีต่าง ๆ ในช่วงที่ผ่านมาถึงปัจจุบัน	3-9
รูปที่ 3-6: จุดตรวจวัดระดับเสียง	3-11
รูปที่ 3-7: กราฟแสดงผลการตรวจวัดระดับเสียงเฉลี่ย 24 ชั่วโมง (L_{eq} 24 hr.) ที่สถานีต่างๆ ในเดือนธันวาคม 2568	3-12
รูปที่ 3-8: กราฟแสดงผลการตรวจวัดระดับเสียงสูงสุด (L_{max}) ที่สถานีต่างๆ ในเดือนธันวาคม 2568	3-12
รูปที่ 3-9: กราฟเปรียบเทียบระดับเสียงเฉลี่ย 24 ชั่วโมง (L_{eq} 24 hr.) ที่สถานีต่างๆ ในช่วงที่ผ่านมาถึงปัจจุบัน	3-14
รูปที่ 3-10: กราฟเปรียบเทียบระดับเสียงสูงสุด (L_{max}) ที่สถานีต่างๆ ในช่วงที่ผ่านมาถึงปัจจุบัน	3-14
รูปที่ 3-11: จุดเก็บตัวอย่างน้ำใต้ดิน	3-16
รูปที่ 3-12: กราฟเปรียบเทียบค่า pH ของน้ำใต้ดิน ที่สถานีต่างๆ ในช่วงที่ผ่านมาจนถึงปัจจุบัน	3-20
รูปที่ 3-13: กราฟเปรียบเทียบปริมาณของแข็งแขวนลอยทั้งหมดของน้ำใต้ดิน ที่สถานีต่างๆ ในช่วงที่ผ่านมาจนถึงปัจจุบัน	3-20
รูปที่ 3-14: กราฟเปรียบเทียบปริมาณของแข็งละลายได้ทั้งหมดของน้ำใต้ดิน ที่สถานีต่างๆ ในช่วงที่ผ่านมาจนถึงปัจจุบัน	3-21
รูปที่ 3-15: กราฟเปรียบเทียบค่าความขุ่นของน้ำใต้ดิน ที่สถานีต่างๆ ในช่วงที่ผ่านมาจนถึงปัจจุบัน	3-21
รูปที่ 3-16: กราฟเปรียบเทียบค่าความกระด้างทั้งหมดของน้ำใต้ดิน ที่สถานีต่างๆ ในช่วงที่ผ่านมาจนถึงปัจจุบัน	3-22
รูปที่ 3-17: กราฟเปรียบเทียบปริมาณเหล็กทั้งหมดของน้ำใต้ดิน ที่สถานีต่างๆ ในช่วงที่ผ่านมาจนถึงปัจจุบัน	3-22
รูปที่ 3-18: กราฟเปรียบเทียบปริมาณซัลเฟตของน้ำใต้ดิน ที่สถานีต่างๆ ในช่วงที่ผ่านมาจนถึงปัจจุบัน	3-23
รูปที่ 3-19: กราฟเปรียบเทียบผลการวิเคราะห์ค่าความกระด้างของ baseline data ในน้ำบาดาล	3-24
รูปที่ 3-20: จุดตรวจวัดแรงสั่นสะเทือน	3-26

สารบัญตาราง

หน้า

ตารางที่ 1-1: สรุปรายละเอียดการติดตามตรวจสอบผลกระทบสิ่งแวดล้อม โครงการเหมืองแร่หินอุตสาหกรรมชนิดหินปูน เพื่ออุตสาหกรรมปูนซีเมนต์ ประทานบัตรที่ 27983/16312 ร่วมแผนผังโครงการทำเหมืองเดียวกันกับประทานบัตรที่ 27984/16313, 27985/16314, 27986/16315 และประทานบัตรที่ 27987/16316 ของบริษัท ภูมิไจไทยซีเมนต์ จำกัด	1-11
ตารางที่ 2-1: ผลการตรวจสอบการปฏิบัติตามมาตรการป้องกันและแก้ไขผลกระทบสิ่งแวดล้อม และมาตรการติดตามตรวจสอบผลกระทบสิ่งแวดล้อม โครงการเหมืองแร่หินอุตสาหกรรมชนิดหินปูน เพื่ออุตสาหกรรมปูนซีเมนต์ ประทานบัตรที่ 27983/16312 ร่วมแผนผังโครงการทำเหมืองเดียวกันกับประทานบัตรที่ 27984/16313, 27985/16314, 27986/16315 และประทานบัตรที่ 27987/16316 ของบริษัท ภูมิไจไทยซีเมนต์ จำกัด ตั้งอยู่ที่ ตำบลหินซ้อน อำเภอแก่งคอย จังหวัดสระบุรี.....	2-2
ตารางที่ 3-1: ตัวแปรและวิธีวิเคราะห์คุณภาพน้ำ	3-3
ตารางที่ 3-2: ผลการตรวจวัดคุณภาพอากาศในเดือนธันวาคม 2568	3-4
ตารางที่ 3-3: ผลการตรวจวัดคุณภาพอากาศในช่วงที่ผ่านมาถึงปัจจุบัน	3-8
ตารางที่ 3-4: ผลการตรวจวัดระดับเสียงในเดือนธันวาคม 2568.....	3-10
ตารางที่ 3-5: สรุปผลการตรวจวัดระดับเสียงในช่วงที่ผ่านมาถึงปัจจุบัน	3-13
ตารางที่ 3-6: ผลการตรวจวิเคราะห์คุณภาพน้ำใต้ดิน เดือนธันวาคม 2568.....	3-15
ตารางที่ 3-7: ผลการตรวจวิเคราะห์คุณภาพน้ำใต้ดินในช่วงที่ผ่านมาจนถึงปัจจุบัน.....	3-18
ตารางที่ 3-8: การเปรียบเทียบผลการวิเคราะห์ค่าความกระด้างของ baseline data ในน้ำบาดาล	3-23
ตารางที่ 3-9: ผลการตรวจวัดแรงสั่นสะเทือน เดือนธันวาคม 2568	3-25
ตารางที่ 3-10: สรุปผลการตรวจวัดแรงสั่นสะเทือนในช่วงที่ผ่านมาถึงปัจจุบัน.....	3-28

บทที่ 1

บทนำ

1.1 ความเป็นมาของการจัดทำรายงาน

เนื่องจากบริษัท ภูมิไจไทยซีเมนต์ จำกัด ได้ขออนุญาตดำเนินโครงการเหมืองแร่หินอุตสาหกรรมชนิดหินปูน เพื่ออุตสาหกรรมปูนซีเมนต์ คำขอประทานบัตรที่ 20/2554 ร่วมแผนผังโครงการทำเหมืองเดียวกันกับคำขอประทานบัตรที่ 21/2554, 22/2554, 23/2554 และ 24/2554 และทางโครงการได้รับอนุญาตให้ดำเนินการทำเหมือง ประทานบัตรที่ 27983/16312 ร่วมแผนผังโครงการทำเหมืองเดียวกันกับประทานบัตรที่ 27984/16313, 27985/16314, 27986/16315 และประทานบัตรที่ 27987/16316 (ภาคผนวก ก) และภายหลังจากเปิดดำเนินการทำเหมืองแล้ว ทางโครงการจึงได้มอบหมายให้ทางบริษัท ทอพ-คลาส คอนซัลแทนท์ จำกัด ซึ่งเป็นบริษัทที่ปรึกษาด้านสิ่งแวดล้อมเป็นผู้ดำเนินการติดตามตรวจสอบคุณภาพสิ่งแวดล้อม พร้อมทั้งจัดทำรายงานผลการปฏิบัติตามมาตรการป้องกันและแก้ไขผลกระทบสิ่งแวดล้อมและมาตรการติดตามตรวจสอบผลกระทบสิ่งแวดล้อม เพื่อนำเสนอต่อหน่วยงานอนุญาตและหน่วยงานราชการที่เกี่ยวข้อง เพื่อพิจารณาต่อไป

อนึ่ง รายงานผลการปฏิบัติตามมาตรการป้องกันและแก้ไขผลกระทบสิ่งแวดล้อม และมาตรการติดตามตรวจสอบผลกระทบสิ่งแวดล้อม โครงการเหมืองแร่หินอุตสาหกรรมชนิดหินปูน เพื่ออุตสาหกรรมปูนซีเมนต์ของบริษัท ภูมิไจไทยซีเมนต์ จำกัด ประทานบัตรที่ 27983/16312, 27984/16313, 27985/16314, 27986/16315 และประทานบัตรที่ 27987/16316 ได้จัดทำตามมาตรการป้องกันและแก้ไขผลกระทบสิ่งแวดล้อม และมาตรการติดตามตรวจสอบผลกระทบสิ่งแวดล้อม ที่กำหนดไว้ในรายงานการวิเคราะห์ผลกระทบสิ่งแวดล้อม (EIA) ของโครงการตามหนังสือแจ้งพิจารณารายงานเลขที่ ทส 1009.2/14825 ลงวันที่ 30 ธันวาคม 2557 (ภาคผนวก ข)

1.2 รายละเอียดของโครงการโดยสังเขป

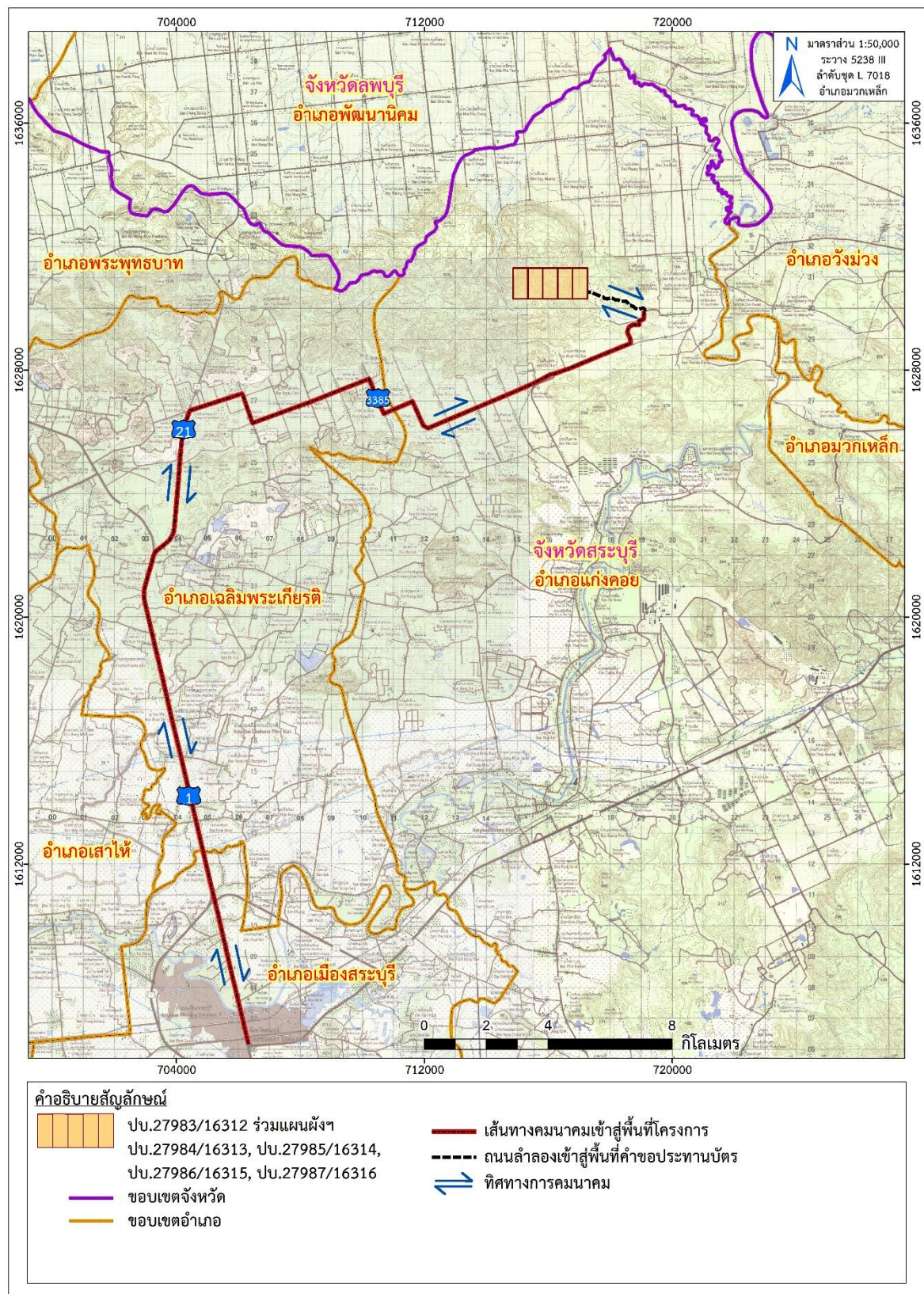
1. ชื่อโครงการ: โครงการเหมืองแร่หินอุตสาหกรรมชนิดหินปูน เพื่ออุตสาหกรรมปูนซีเมนต์ ประทานบัตรที่ 27983/16312 ร่วมแผนผังโครงการทำเหมืองเดียวกันกับประทานบัตรที่ 27984/16313, 27985/16314, 27986/16315 และประทานบัตรที่ 27987/16316

2. สถานที่ตั้ง: ตำบลหินซ้อน อำเภอแก่งคอย จังหวัดสระบุรี โดยมีตำแหน่งที่อ้างอิงตามแผนที่ภูมิประเทศของกรมแผนที่ทหาร มาตราส่วน 1: 50,000 ลำดับชุด L7018 ระวาง 5238 III (อำเภอวังน้อย) มีตำแหน่งระหว่างพิกัด (UTM) 715000 – 718000 ตะวันออก 1630000 – 1632000 เหนือ (รูปที่ 1-1)

3. ขนาดพื้นที่โครงการ: เนื้อที่ทั้งหมด 1,499-0-82 ไร่ ดังนี้

- ประทานบัตรที่ 27983/16312 มีเนื้อที่ 300-0-0 ไร่
- ประทานบัตรที่ 27984/16313 มีเนื้อที่ 300-0-0 ไร่
- ประทานบัตรที่ 27985/16314 มีเนื้อที่ 300-0-0 ไร่
- ประทานบัตรที่ 27986/16315 มีเนื้อที่ 300-0-0 ไร่
- ประทานบัตรที่ 27987/16316 มีเนื้อที่ 299-0-82 ไร่

4. ชื่อเจ้าของโครงการ: บริษัท ภูมิใจไทยซีเมนต์ จำกัด
5. จัดทำรายงานโดย: บริษัท ทอพ-คลาส คอนซัลแทนท์ จำกัด
6. ทั้ง 5 ประทานบัตร ได้รับอนุญาตให้ดำเนินการทำเหมืองตั้งแต่วันที่ 22 กุมภาพันธ์ 2562 ถึง วันที่ 21 กุมภาพันธ์ 2589 โดยมีอายุประทานบัตร 27 ปี (ภาคผนวก ก)

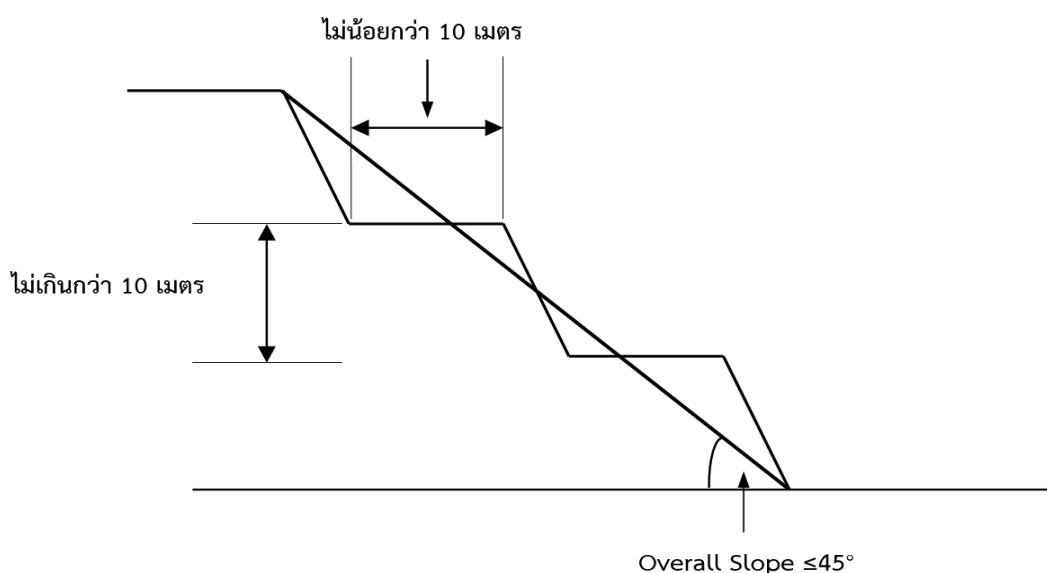


ที่มา: แผนที่ภูมิประเทศ มาตราส่วน 1:50,000 ลำดับชุด L7018 ระบาย 5238 III (อำเภอแมวกเหล็ก) กรมแผนที่ทหาร, 2547
 ดัดแปลงโดย บริษัท ทอพ-คลาส คอนซัลแทนท์ จำกัด, 2568

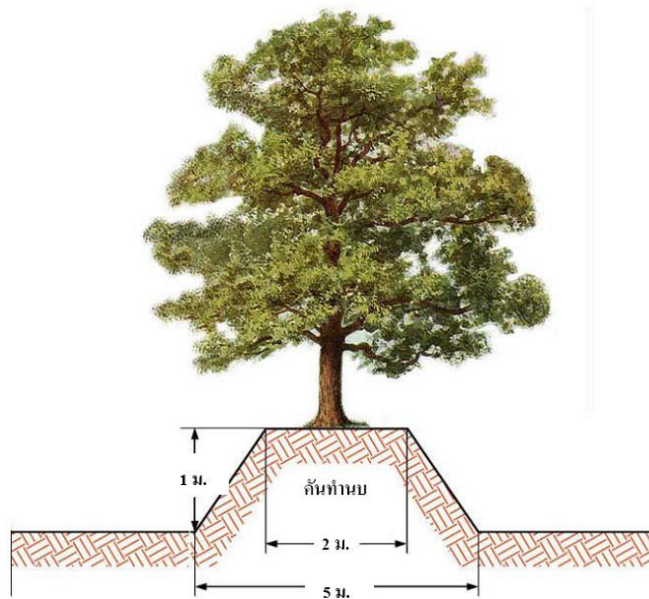
รูปที่ 1-1: แสดงจุดที่ตั้งและเส้นทางคมนาคมเข้าสู่พื้นที่โครงการ

1.3 การออกแบบการทำเหมือง

การทำเหมืองจะเว้นพื้นที่ไม่ทำเหมืองทางด้านทิศเหนือและด้านทิศใต้ ของพื้นที่โครงการในระยะ 50 เมตร ส่วนทางด้านทิศตะวันตก และตะวันออกของพื้นที่โครงการในระยะ 100 เมตร และกันเขตไม่ทำเหมือง ห่างจากทางสาธารณประโยชน์บริเวณด้านทิศตะวันออกของประทานบัตรที่ 27983/16312 และทางน้ำ สาธารณประโยชน์ที่ไหลผ่านประทานบัตรที่ 27986/16315 ในระยะ 50 เมตร โดยจะเริ่มเปิดการทำเหมืองตั้งแต่ ระดับชั้นความสูง 410 เมตร จากระดับน้ำทะเลปานกลางจนถึงระดับชั้นความสูง 310 เมตร จากระดับน้ำทะเล ปานกลาง ขอบเขตพื้นที่ที่ใช้ในการทำเหมืองของโครงการตั้งแต่เริ่มต้นโครงการ จนถึงสิ้นสุดการทำเหมือง 25 ปี คิดเป็นพื้นที่ประมาณ 446 ไร่ และมีอัตราการผลิตแร่ 2,000,000 เมตริกตัน/ปี การทำเหมืองจะใช้รถเจาะ ไฮดรอลิกที่มีเส้นผ่าศูนย์กลางขนาดดอกเจาะ 3.5 นิ้ว ทำการเจาะรูระเบิด เพื่ออัดวัตถุระเบิดและผลิตแร่ ส่วนแร่ ที่ระเบิดแล้วแต่ยังมีขนาดใหญ่เกินไป จะไม่ใช้การระเบิดย่อยในการลดขนาดแต่จะใช้รถ Back Hoe ดัด Hydraulic Breaker เจาะกระแทกเพื่อให้มีขนาดเล็กลง และมีขนาดพอเหมาะแล้วจะใช้รถแบ็คโฮตักขึ้นรถบรรทุกสิบล้อนำไป ลดขนาดที่โรงโม่หิน หลังจากนั้นจะลำเลียงแร่ที่ไม่บดแล้วเข้าสู่โรงงานปูนซีเมนต์ ของบริษัทฯ เอง ซึ่งตั้งอยู่ นอกเขตพื้นที่โครงการต่อไป ทั้งนี้จะมีการทำเหมืองเป็นแบบขั้นบันไดมีขนาดความสูง ไม่เกิน 10 เมตร ความกว้าง ไม่น้อยกว่า 10 เมตร โดยควบคุมความลาดชันสุดท้ายไม่เกิน 45 องศา ดังแสดงในรูปที่ 1-2 ตลอดจนหลักเลี่ยง การเดินหน้าเหมืองที่มีชั้นแร่เอียงเข้าหาหน้างานหรือในบริเวณที่มีการร่วนหล่นของดินและเศษแร่ โดยจะทำให้ บริเวณหน้าเหมืองมีสภาพที่ปลอดภัยอยู่เสมอ และปัจจุบันโครงการมีแนวทำนบคันดิน บริเวณริมเส้นทางขนส่งแร่ จากหน้าเหมืองลงมายังบริเวณขายเขา โดยขนาดของคันทำนบดินปัจจุบันมีความกว้างฐานล่างประมาณ 5 เมตร ความกว้างของฐานบนประมาณ 2 เมตร สูง 1 เมตร (รูปที่ 1-3)



รูปที่ 1-2: แสดงการทำเหมืองแบบขั้นบันได



รูปที่ 1-3: แสดงลักษณะของก้นทำนบดิน

1.4 การทำเหมือง

1. แผนการทำเหมือง

- เมื่อเริ่มต้นทำเหมือง-สิ้นสุดการทำเหมืองปีที่ 1 ทำการเดินหน้าเหมืองไปทางทิศตะวันตกเฉียงเหนือ โดยการลดระดับพื้นที่ภูเขาในบริเวณประทานบัตรที่ 27985/16314 และประทานบัตรที่ 27986/16315 จากระดับ 410 เมตร ลงมาอยู่ที่ระดับ 380 เมตรจากระดับน้ำทะเลปานกลาง และทำการลดระดับพื้นที่ภูเขาในบริเวณประทานบัตรที่ 27985/16314 จากระดับ 420 เมตร ลงมาอยู่ที่ระดับ 350 เมตร จากระดับน้ำทะเลปานกลาง คิดเป็นพื้นที่เปิดการทำเหมืองในช่วงนี้ประมาณ 35 ไร่ ปริมาณแร่ที่ผลิตได้ประมาณ 2,000,000 เมตริกตัน

- ระหว่างการทำเหมืองปีที่ 2-สิ้นสุดการทำเหมืองปีที่ 2 ทำการเดินหน้าเหมืองไปทางทิศตะวันออก โดยการลดระดับพื้นที่ภูเขาในบริเวณประทานบัตรที่ 27984/16313 จากระดับ 410 เมตร ลงมาอยู่ที่ระดับ 380 เมตรจากระดับน้ำทะเลปานกลาง คิดเป็นพื้นที่เปิดการทำเหมืองในช่วงนี้ประมาณ 39 ไร่ ปริมาณแร่ที่ผลิตได้ประมาณ 2,000,000 เมตริกตัน

- ระหว่างการทำเหมืองปีที่ 3-สิ้นสุดการทำเหมืองปีที่ 3 ทำการเดินหน้าเหมืองไปทางทิศใต้ โดยการลดระดับพื้นที่หน้าเหมืองเดิมในบริเวณประทานบัตรที่ 27984/16313 จากระดับ 380 เมตร ลงมาอยู่ที่ระดับ 370 เมตร และ 360 เมตรจากระดับน้ำทะเลปานกลาง คิดเป็นพื้นที่เปิดการทำเหมืองในช่วงนี้ประมาณ 48 ไร่ ปริมาณแร่ที่ผลิตได้ประมาณ 2,000,000 เมตริกตัน

- ระหว่างการทำเหมืองปีที่ 4-สิ้นสุดการทำเหมืองปีที่ 6 ทำการเดินหน้าเหมืองไปทางทิศตะวันตกเฉียงเหนือ โดยการลดระดับพื้นที่หน้าเหมืองเดิมในบริเวณประทานบัตรที่ 27985/16314 และ (ประทานบัตรที่ 27986/16315) จากระดับ 380 เมตร ลงมาอยู่ที่ระดับ 360 เมตร จากระดับน้ำทะเลปานกลาง และทำการเดินหน้าเหมืองไปทางทิศเหนือ โดยการลดระดับพื้นที่ภูเขาในบริเวณประทานบัตรที่ 27984/16313 และ

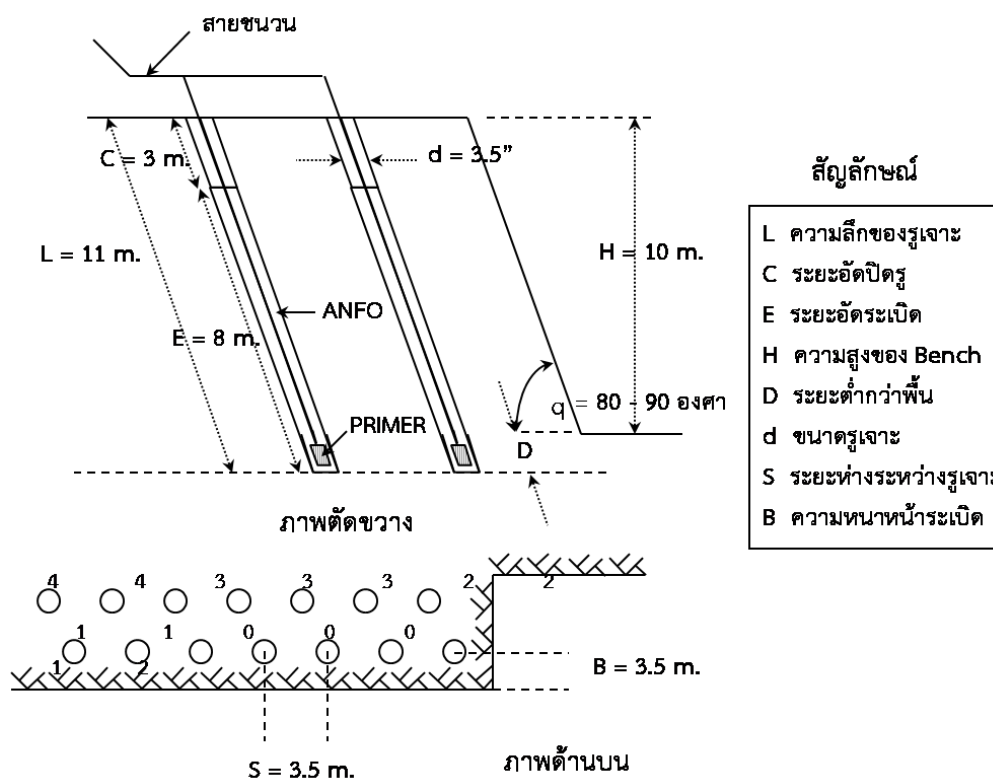
ทำการเดินหน้าเหมืองไปทางทิศตะวันตก โดยการลดระดับพื้นที่หน้าเหมืองเดิมในบริเวณประทานบัตรที่ 27984/16313 และประทานบัตรที่ 27985/16314 จากระดับ 320 เมตร ลงมาอยู่ที่ระดับ 310 เมตร จากระดับน้ำทะเลปานกลาง คิดเป็นพื้นที่เปิดการทำเหมืองในช่วงนี้ประมาณ 205 ไร่ ปริมาณแร่ที่ผลิตได้ประมาณ 8,000,000 เมตริกตัน

รวมใช้พื้นที่ในการทำเหมืองตั้งแต่เริ่มต้นการทำเหมือง - สิ้นสุดการทำเหมืองปีที่ 25 คิดเป็นพื้นที่ 360 ไร่ (พื้นที่เปิดหน้าเหมือง ไม่รวมพื้นที่ของเส้นทางขนส่งแร่)

2. การใช้วัตถุระเบิด

ในการผลิตแร่จะใช้รถเจาะไฮดรอลิก ซึ่งมีขนาดเส้นผ่าศูนย์กลางดอกเจาะ 3.5 นิ้ว ทำการเจาะระเบิดโดยการวางลักษณะรูเจาะเอียงในแนวตั้งโดยมีความเอียงของรูเจาะประมาณ 80° – 90° เพื่อควบคุมทิศทางและความแรงของหินปลิว วัตถุระเบิดที่ใช้เป็นแบบแอมโมเนียมไนเตรดผสมกับน้ำมันดีเซล (AN-FO) ในอัตราส่วน 94:6 ใช้วัตถุระเบิดแรงสูง (High Explosive) ประเภท Dynamite หรือ Emulsion ทำหน้าที่กระตุ้นการระเบิด (Primer) ใช้ประมาณ 8% ของปริมาณวัตถุระเบิดทั้งหมด และมีเก็บไฟฟ้าแบบถ่วงเวลา (Electric Delay Detonator) เป็นตัวจุดระเบิด รูปแบบการระเบิดจะมีแถวรูเจาะแบบสลับฟันปลา (Staggered Pattern)

ทั้งนี้การระเบิดในบางครั้งอาจไม่สามารถทำตามการออกแบบการเจาะระเบิดที่กำหนดได้ เนื่องจากปัญหาบางประการ เช่น รูเจาะระเบิดผ่านโพรง เป็นต้น ซึ่งจำเป็นที่จะต้องปรับเปลี่ยนการออกแบบการเจาะระเบิดและปริมาณวัตถุระเบิดตามความเหมาะสมเพื่อให้การทำงานมีประสิทธิภาพ และความปลอดภัยมากที่สุด รายละเอียดการออกแบบรูเจาะระเบิด ดังแสดงในรูปที่ 1-4 ซึ่งในการใช้วัตถุระเบิดนั้นจะทำการระเบิดระหว่างเวลา 16.00 – 17.00 น. โดยกำหนดเวลาระเบิดเป็นเวลาเดียวกันทุกวัน ก่อนและหลังการระเบิดจะจัดให้มีสัญญาณที่สามารถเห็นและได้ยินชัดเจนในรัศมีอย่างน้อย 500 เมตร ทั้งนี้ในการเก็บรักษาวัตถุระเบิดจะมีการจัดสร้างอาคารไว้นอกเขตพื้นที่โครงการทำเหมืองโดยในการเก็บและใช้วัตถุระเบิดจะปฏิบัติตามเงื่อนไขของข้อกำหนดเกี่ยวกับวัตถุระเบิดที่ระบุไว้ใน กฎกระทรวงฉบับที่ 9 (พ.ศ. 2513) ออกตามความใน พ.ร.บ.แร่ พ.ศ. 2510 ข้อ 4 หมวด 6 โดยเคร่งครัดทุกประการ



ที่มา: แผนผังโครงการทำเหมืองแร่หินอุตสาหกรรมชนิดหินปูน เพื่ออุตสาหกรรมปูนซีเมนต์ ของบริษัท ภูมิไจไทยซีเมนต์ จำกัด, 2555

รูปที่ 1-4: แสดงแบบแปลนการระเบิด

3. การจัดการเปลือกดิน เศษหิน และมูลดินทราย

การผลิตแร่ในพื้นที่โครงการนี้จะไม่มีการเก็บกองเปลือกดินแต่อย่างใด เนื่องจากเปลือกดินที่ได้จากการทำเหมืองมีปริมาณน้อย โดยเปลือกดินที่ได้จากการทำเหมืองจะนำไปใช้พัฒนาเส้นทางขนส่งภายในพื้นที่โครงการและบางส่วนนำไปผสมกับหินเพื่อทำเป็นหินคลุก

4. การใช้น้ำในการทำเหมือง

ในการทำเหมืองโดยวิธีเหมืองหาบตามแผนผังโครงการนี้ จะไม่มีการใช้น้ำเกี่ยวข้องในขั้นตอนการดำเนินการแต่อย่างใด แต่จะใช้น้ำเพียงลดการฟุ้งกระจายของฝุ่นตามเส้นทางลำเลียงแร่ บริเวณหน้าเหมือง โดยใช้รถบรรทุกน้ำทำการฉีดพรมน้ำตามบริเวณต่างๆ ได้แก่ บริเวณหน้าเหมืองและบริเวณเส้นทางขนส่งแร่ภายในและภายนอกโครงการ โดยใช้น้ำจากบ่อรองรับน้ำฝนของโครงการ และใช้น้ำจากบ่อสำรองน้ำดิบ ในโรงงานผลิตปูนซีเมนต์ ของบริษัท ภูมิไจไทยซีเมนต์ จำกัด เอง ซึ่งจะสูบน้ำจากบ่อบาดาลภายในโรงงาน มีทั้งสิ้นจำนวน 3 บ่อ นำไปเก็บไว้ในบ่อสำรองน้ำดิบ โดยทางโครงการจะใช้น้ำจากบ่อสำรองน้ำดิบดังกล่าว ในกรณีบ่อรองรับน้ำฝนของโครงการ ไม่เพียงพอในช่วงฤดูแล้ง ซึ่งรายละเอียดของแหล่งน้ำดังกล่าวทั้ง 2 แหล่ง ได้แก่ บ่อรองรับน้ำฝนของโครงการ และบ่อสำรองน้ำดิบ

5. การทำเหมืองใกล้ทางสาธารณะหรือทางน้ำสาธารณะ

ในพื้นที่โครงการจะมีทางน้ำสาธารณะประโยชน์ไหลผ่านประทานบัตรที่ 27986/16315 และมีทางสาธารณะประโยชน์บริเวณด้านทิศตะวันออกของประทานบัตรที่ 27983/16312 ดังนั้น จะไม่มีการทำเหมืองใกล้ทางน้ำสาธารณะประโยชน์และทางสาธารณะประโยชน์ดังกล่าวในระยะ 50 เมตร แต่อย่างใด

1.5 การแต่งแร่

การทำเหมืองในพื้นที่โครงการนี้จะไม่มีการแต่งแร่ แต่หินที่มีขนาดใหญ่จะดำเนินการใช้รถแบ็คโฮติดหัวกระแทกทำการลดขนาดให้เล็กลง และจะใช้รถแบ็คโฮตักขึ้นรถบรรทุกสิบล้อนำไปลดขนาดในโรงงานผลิตปูนซีเมนต์ของบริษัท ภูมิใจไทยซีเมนต์ จำกัด เอง นอกเขตพื้นที่โครงการ ทั้งนี้โครงการจะชำระค่าภาคหลวงแร่ตามระเบียบของกรมอุตสาหกรรมพื้นฐานและการเหมืองแร่ ก่อนการขนแร่ออกนอกพื้นที่โครงการทุกครั้ง

1.6 มาตรการการรักษาความปลอดภัยในการทำเหมืองและการส่งเสริมสวัสดิภาพคนงาน

โครงการจะต้องปฏิบัติและจัดให้มีสิ่งต่างๆ ดังต่อไปนี้

- จัดให้มีปัจจัยในการปฐมพยาบาลเพื่อช่วยเหลือคนงานได้ทันทั่วทั้งที่ เมื่อประสบอันตรายหรือเจ็บป่วยโดยไม่คิดมูลค่า และมีรถสำหรับส่งคนเจ็บส่งโรงพยาบาล
- จัดให้มีน้ำดื่ม น้ำใช้ ที่พักอาศัย และส้วมที่ถูกสุขลักษณะแก่คนงานในเขตเหมืองแร่
- จัดให้มีการปิดกั้นหรือป้องกันอันตรายจากบริเวณต่างๆ เช่น บริเวณสายพานพินเฟือง เป็นต้น
- จัดให้มีอุปกรณ์ป้องกันภัยส่วนบุคคลที่เหมาะสมสำหรับคนงาน เช่น หมวกกันน็อก รองเท้าป้องกันภัย หน้ากากป้องกันฝุ่น เป็นต้น
- จัดให้มีผู้ควบคุมการดำเนินงานเป็นประจำ เพื่อความปลอดภัยและป้องกันอุบัติเหตุสำหรับการทำเหมืองและมีบันทึกผลการตรวจไว้เป็นหลักฐาน เพื่อแสดงแก่พนักงานเจ้าหน้าที่
- จะปฏิบัติตามกฎกระทรวงฉบับที่ 9 (พ.ศ. 2513) และกฎกระทรวงฉบับที่ 50 (พ.ศ. 2525) ออกตามความในมาตรา 17(6) แห่งพระราชบัญญัติแร่ พ.ศ. 2510 ซึ่งแก้ไขเพิ่มเติมโดยพระราชบัญญัติแร่ (ฉบับที่ 2) พ.ศ. 2516 ว่าด้วยการให้ความคุ้มครองแก่คนงานและความปลอดภัยแก่บุคคลภายนอกโดยเคร่งครัด

1.7 มาตรการป้องกันและลดผลกระทบสิ่งแวดล้อม และการฟื้นฟูพื้นที่ที่ผ่านการ ทำเหมือง

โครงการจะต้องปฏิบัติตามเงื่อนไขและมาตรการป้องกันและแก้ไขผลกระทบสิ่งแวดล้อม ที่สำนักงานนโยบายและแผนทรัพยากรธรรมชาติและสิ่งแวดล้อม และกรมอุตสาหกรรมพื้นฐานและการเหมืองแร่ กำหนดไว้ทุกประการโดยเคร่งครัด

เมื่อสิ้นสุดการทำเหมืองแล้วจะปรับสภาพพื้นที่ให้กลมกลืนไปกับธรรมชาติ โดยจะลดความลาดชันของพื้นที่ให้เป็นที่ยอดภัย และลดการสึกกร่อนตามธรรมชาติ ซึ่งหลังจากนั้นจะพัฒนาบ่อเหมืองให้เป็นแหล่งกักเก็บน้ำ สำหรับใช้ประโยชน์ในการเกษตรและประมงต่อไป เว้นแต่เจ้าพนักงานอุตสาหกรรมแร่ประจำท้องที่จะมีคำสั่งเป็นอย่างอื่น โดยการฟื้นฟูพื้นที่จะดำเนินการให้แล้วเสร็จก่อนประทานบัตรสิ้นอายุไม่น้อยกว่า 1 เดือน และในกรณีที่เลิกกิจการทำเหมืองไม่ว่าประทานบัตรยังไม่สิ้นอายุหรือสิ้นอายุ บรรดาสิ่งก่อสร้างต่างๆ ที่ใช้ในการทำเหมือง จะรื้อถอนให้หมดสิ้นก่อนเลิกกิจการ

1.8 แผนการดำเนินงานเพื่อติดตามตรวจสอบผลกระทบสิ่งแวดล้อม

การดำเนินการติดตามตรวจสอบผลกระทบสิ่งแวดล้อมของโครงการเหมืองแร่หินอุตสาหกรรมชนิดหินปูน เพื่ออุตสาหกรรมปูนซีเมนต์ ประทานบัตรที่ 27983/16312 ร่วมแผนผังโครงการทำเหมืองเดียวกันกับประทานบัตรที่ 27984/16313, 27985/16314, 27986/16315 และประทานบัตรที่ 27987/16316 ของบริษัท ภูมิไจไทยซีเมนต์ จำกัด สามารถสรุปได้ดังนี้

- การตรวจสอบการปฏิบัติตามมาตรการป้องกันและแก้ไขผลกระทบสิ่งแวดล้อมโดยทางบริษัทที่ปรึกษาฯ จะทำการตรวจสอบ และรวบรวมข้อมูลการปฏิบัติตามมาตรการป้องกันและแก้ไขผลกระทบสิ่งแวดล้อมของโครงการในปัจจุบัน ตามที่กำหนดไว้ในมาตรการในด้านต่างๆ พร้อมทั้งรวบรวมปัญหาและอุปสรรคในการปฏิบัติ ตลอดจนแนะแนวทางการแก้ไขและดำเนินการต่อไป (รายละเอียดในบทที่ 2)

- การติดตามตรวจสอบผลกระทบสิ่งแวดล้อม ทางบริษัทที่ปรึกษาฯ จะดำเนินการติดตามตรวจสอบผลกระทบสิ่งแวดล้อมด้านต่างๆ ได้แก่ การตรวจวัดคุณภาพอากาศในบรรยากาศ ระดับเสียง แรงสั่นสะเทือน และการตรวจวิเคราะห์คุณภาพน้ำ ตามที่กำหนดไว้ในมาตรการติดตามตรวจสอบผลกระทบสิ่งแวดล้อม พร้อมทั้งสรุปผลการตรวจวัดในปัจจุบันเทียบกับผลตรวจวัดในช่วงที่ผ่านมา และมาตรฐานที่กำหนด (รายละเอียดในบทที่ 3) สำหรับรายละเอียดการติดตามตรวจสอบผลกระทบสิ่งแวดล้อมแสดงไว้ใน ตารางที่ 1-1

- การจัดทำรายงาน ทางบริษัทที่ปรึกษาฯ จะจัดทำรายงานผลการปฏิบัติตามมาตรการป้องกันและแก้ไขผลกระทบสิ่งแวดล้อม และมาตรการติดตามตรวจสอบผลกระทบสิ่งแวดล้อม ปีละ 2 ครั้ง เพื่อนำเสนอต่อหน่วยงานอนุญาตและหน่วยงานราชการที่เกี่ยวข้อง เพื่อพิจารณาต่อไป

ตารางที่ 1-1: สรุปรายละเอียดการติดตามตรวจสอบผลกระทบสิ่งแวดล้อม โครงการเหมืองแร่หินอุตสาหกรรมชนิดหินปูน เพื่ออุตสาหกรรมปูนซีเมนต์ ประทานบัตรที่ 27983/16312 ร่วมแผนผังโครงการทำเหมืองเดียวกันกับประทานบัตรที่ 27984/16313, 27985/16314, 27986/16315 และประทานบัตรที่ 27987/16316 ของบริษัท ภูมิใจไทยซีเมนต์ จำกัด

รายการการตรวจวัด	จุดตรวจวัด	ดัชนีตรวจวัด	ความถี่
1. คุณภาพอากาศในบรรยากาศ	จำนวน 5 สถานี คือ 1. บริเวณวัดสาย 5 ธรรมมงคล 2. บริเวณโรงเรียนบ้านหินซ้อน 3. บริเวณวัดถ้ำญาณสังวร 4. บริเวณหมู่ที่ 2 บ้านหินซ้อนกลาง 5. บริเวณบ้านถนนโค้ง	- TSP 3 วันต่อเนื่อง - PM10 3 วันต่อเนื่อง	2 ครั้ง/ปี คือ - มี.ค. หรือ เม.ย. - พ.ย. หรือ ธ.ค.
2. ระดับเสียง	จำนวน 5 สถานี คือ 1. บริเวณวัดสาย 5 ธรรมมงคล 2. บริเวณโรงเรียนบ้านหินซ้อน 3. บริเวณวัดถ้ำญาณสังวร 4. บริเวณหมู่ที่ 2 บ้านหินซ้อนกลาง 5. บริเวณบ้านถนนโค้ง	- L_{eq} 24 hr. 3 วันต่อเนื่อง - L_{max} 3 วันต่อเนื่อง	2 ครั้ง/ปี คือ - มี.ค. หรือ เม.ย. - พ.ย. หรือ ธ.ค.
3. แรงสั่นสะเทือน	จำนวน 2 สถานี คือ 1. บริเวณวัดถ้ำญาณสังวร 2. บริเวณขอบแปลงคำขอประทานบัตรที่ 20/2554 ด้านทิศตะวันออก (ประทานบัตรที่ 27983/16312)	- Vibration	2 ครั้ง/ปี คือ - มี.ค. หรือ เม.ย. - พ.ย. หรือ ธ.ค.
4. คุณภาพน้ำ	น้ำใต้ดิน จำนวน 3 สถานี คือ 1. น้ำบาดาลบ้านหนองจั่วผา 2. น้ำบาดาลบ้านถนนโค้ง 3. น้ำบาดาลบ้านหินดาด	- pH - Turbidity - Total Suspended Solids - Total Dissolved Solids - Total Hardness - Total Iron - Sulfate	2 ครั้ง/ปี คือ - มี.ค. หรือ เม.ย. - พ.ย. หรือ ธ.ค.

ที่มา: หนังสือแจ้งผลการพิจารณารายงานการวิเคราะห์ผลกระทบสิ่งแวดล้อม ที่ ทส 1009.2/14825 ลงวันที่ 30 ธันวาคม 2557

บทที่ 2

การตรวจติดตามการปฏิบัติตามมาตรการป้องกัน และแก้ไขผลกระทบสิ่งแวดล้อม

2.1 การดำเนินการ

รายงานผลการปฏิบัติตามมาตรการป้องกันและแก้ไขผลกระทบสิ่งแวดล้อมของ โครงการเหมืองแร่หิน อุตสาหกรรมชนิดหินปูน เพื่ออุตสาหกรรมปูนซีเมนต์ ประทานบัตรที่ 27983/16312 ร่วมแผนผังโครงการ ทำเหมืองเดียวกันกับประทานบัตรที่ 27984/16313, 27985/16314, 27986/16315 และประทานบัตรที่ 27987/16316 ของบริษัท ภูมิไจไทยซีเมนต์ จำกัด บริษัทที่ปรึกษาฯ ได้ทำการตรวจสอบตามมาตรการป้องกัน และแก้ไขผลกระทบสิ่งแวดล้อม ตามเงื่อนไขของมาตรการป้องกันและแก้ไขผลกระทบสิ่งแวดล้อมที่กำหนดไว้ใน รายงานการวิเคราะห์ผลกระทบสิ่งแวดล้อม ฉบับกรกฎาคม-ธันวาคม 2568 เมื่อวันที่ 1-4 ธันวาคม 2568 โดยมี รายละเอียดดังตารางที่ 2-1

2.2 สรุปผลการตรวจติดตาม

จากการตรวจติดตามการปฏิบัติตามมาตรการป้องกันและแก้ไขผลกระทบสิ่งแวดล้อมของโครงการ พบว่า โครงการได้ปฏิบัติตามมาตรการที่กำหนดไว้เป็นอย่างดี ส่วนบางมาตรการที่โครงการยังไม่ได้ปฏิบัติตามมาตรการ อันเนื่องมาจากยังอยู่ในระยะดำเนินการทำเหมืองซึ่งยังไม่ถึงเวลาปฏิบัติตามมาตรการ หรือยังไม่เกิดปัญหาขึ้น เนื่องจากทางโครงการได้ปฏิบัติตามมาตรการที่กำหนดไว้อย่างเคร่งครัด นอกจากนี้ทางบริษัทที่ปรึกษาฯ ได้มี ข้อเสนอแนะแนวทางสำหรับบางมาตรการไว้เพื่อให้โครงการได้นำไปปฏิบัติต่อไป

ตารางที่ 2-1: ผลการตรวจสอบการปฏิบัติตามมาตรการป้องกันและแก้ไขผลกระทบสิ่งแวดล้อม และมาตรการติดตามตรวจสอบผลกระทบสิ่งแวดล้อม โครงการเหมืองแร่หินอุตสาหกรรมชนิดหินปูน เพื่ออุตสาหกรรมปูนซีเมนต์ ประทานบัตรที่ 27983/16312 รวมแผนผังโครงการทำเหมืองเดียวกันกับ ประทานบัตรที่ 27984/16313, 27985/16314, 27986/16315 และประทานบัตรที่ 27987/16316 ของบริษัท ภูมิไจไทยซีเมนต์ จำกัด ตั้งอยู่ที่ ตำบลหินซ้อน อำเภอแก่งคอย จังหวัดสระบุรี

มาตรการป้องกันและแก้ไขผลกระทบสิ่งแวดล้อม	รายละเอียดของการปฏิบัติ	เหตุผลที่ไม่ปฏิบัติ/ปฏิบัติไม่ครบ/เปลี่ยนแปลงการปฏิบัติ และข้อเสนอแนะ
1. มาตรการป้องกันและแก้ไขผลกระทบสิ่งแวดล้อมทั่วไป		
1. ให้มีจุดรับเรื่องร้องทุกข์ความเดือดร้อนของประชาชนที่เกิดจาก กิจกรรมการทำเหมืองแร่ และกิจกรรมที่เกี่ยวข้อง ในกรณีที่มีผู้ร้องเรียน ผู้ถือประทานบัตรจะต้องดำเนินการแก้ไข และให้ความช่วยเหลือด้วยความเป็นธรรม	- โครงการมีจุดรับเรื่องร้องทุกข์ความเดือดร้อนของประชาชนที่เกิดจากโครงการ และหากมีผู้ร้องเรียน ทางโครงการจะดำเนินการแก้ไข และให้ความช่วยเหลือด้วยความเป็นธรรม (รูปที่ 2-1 ถึง รูปที่ 2-3)	-
2. หากได้รับการร้องเรียนจากประชาชนที่อาศัยอยู่ในบริเวณใกล้เคียงว่าได้รับความเดือดร้อนรำคาญจากการดำเนินโครงการ และกรมอุตสาหกรรมพื้นฐานและการเหมืองแร่ หรือสำนักงานนโยบายและแผนทรัพยากรธรรมชาติและสิ่งแวดล้อมได้ตรวจสอบแล้ว พบว่าผู้ถือประทานบัตรไม่ปฏิบัติตามมาตรการป้องกันและแก้ไขผลกระทบสิ่งแวดล้อมที่กำหนด จะต้องหยุดการทำเหมืองแล้วแก้ไขเหตุแห่งความเดือดร้อนให้เสร็จสิ้นก่อนที่จะดำเนินการต่อไป	- ปัจจุบันโครงการยังไม่ได้มีการร้องเรียนจากประชาชนว่าได้รับความเดือดร้อนรำคาญจากการดำเนินกิจกรรมของโครงการ ทั้งนี้ ทางโครงการจะปฏิบัติตามมาตรการที่กำหนดอย่างเคร่งครัด	-
3. ให้ทำการปรับปรุงฟื้นฟูพื้นที่โครงการที่ผ่านการทำเหมืองแร่แล้ว และพื้นที่สิ้นสุดการใช้ประโยชน์แล้วตามแผนงานที่ได้เสนอไว้ในรายงานการวิเคราะห์ผลกระทบสิ่งแวดล้อม พร้อมทั้งให้รายงานผลการดำเนินงานให้สำนักงานนโยบายและแผนทรัพยากรธรรมชาติและสิ่งแวดล้อม และกรมอุตสาหกรรมพื้นฐานและการเหมืองแร่ทราบทุก 3 ปี	- โครงการจัดทำรายงานแผนและผลการดำเนินงานฟื้นฟูพื้นที่ที่ทำเหมือง เมื่อวันที่ 7 มกราคม 2569 (ภาคผนวก ค) โดยในช่วงปี 2568 ที่ผ่านมา ทางโครงการได้มีการปลูกต้นสะเดา บริเวณแนวคันดิน และพื้นที่สิ้นสุดการทำเหมือง จำนวน 100 ต้น เพื่อทดแทนต้นไม้ที่ตาย	-

ตารางที่ 2-1: ผลการตรวจสอบการปฏิบัติตามมาตรการป้องกันและแก้ไขผลกระทบสิ่งแวดล้อม และมาตรการติดตามตรวจสอบผลกระทบสิ่งแวดล้อม โครงการเหมืองแร่หินอุตสาหกรรมชนิดหินปูน เพื่ออุตสาหกรรมปูนซีเมนต์ ประทานบัตรที่ 27983/16312 ร่วมแผนผังโครงการทำเหมืองเดียวกันกับประทานบัตรที่ 27984/16313, 27985/16314, 27986/16315 และประทานบัตรที่ 27987/16316 ของบริษัท ภูมิใจไทยซีเมนต์ จำกัด ตั้งอยู่ที่ ตำบลหินซ้อน อำเภอแก่งคอย จังหวัดสระบุรี (ต่อ)

มาตรการป้องกันและแก้ไขผลกระทบสิ่งแวดล้อม	รายละเอียดของการปฏิบัติ	เหตุผลที่ไม่ปฏิบัติ/ปฏิบัติไม่ครบ/เปลี่ยนแปลงการปฏิบัติและข้อเสนอแนะ
4. หากผู้ถือประทานบัตรประสงค์ที่จะเปลี่ยนแปลงรายละเอียดโครงการหรือมาตรการป้องกันและแก้ไขผลกระทบสิ่งแวดล้อมและมาตรการติดตามตรวจสอบผลกระทบสิ่งแวดล้อม ตามที่ได้เสนอไว้ในรายงานการวิเคราะห์ผลกระทบสิ่งแวดล้อม ที่ได้รับความเห็นชอบแล้ว ให้ผู้ถือประทานบัตรแจ้งให้หน่วยงานอนุญาตดำเนินการดังนี้	- ปัจจุบันโครงการยังไม่มีความประสงค์ที่จะเปลี่ยนแปลงรายละเอียดโครงการหรือมาตรการฯ ที่ได้เสนอไว้ในรายงานการวิเคราะห์ผลกระทบสิ่งแวดล้อม	-
4.1 หากหน่วยงานผู้อนุมัติหรืออนุญาต เห็นว่าการเปลี่ยนแปลงดังกล่าวเกิดผลดีต่อสิ่งแวดล้อมมากกว่า หรือเทียบเท่ามาตรการที่กำหนดไว้ในรายงานการวิเคราะห์ผลกระทบสิ่งแวดล้อมที่ได้รับความเห็นชอบไว้แล้ว ให้หน่วยงานผู้อนุมัติหรืออนุญาตรับจดแจ้งให้เป็นไปตามหลักเกณฑ์ และเงื่อนไขที่กำหนดไว้ในกฎหมายนั้นๆ ต่อไป พร้อมกับให้จัดทำสำเนาการเปลี่ยนแปลงดังกล่าวข้างต้นที่รับจดแจ้งไว้ แจ้งให้สำนักงานนโยบายและแผนทรัพยากรธรรมชาติและสิ่งแวดล้อมเพื่อทราบ	- ปัจจุบันโครงการยังไม่มีความประสงค์ที่จะเปลี่ยนแปลงรายละเอียดโครงการหรือมาตรการฯ ที่ได้เสนอไว้ในรายงานแต่อย่างใด ทั้งนี้โครงการจะปฏิบัติตามมาตรการที่กำหนดอย่างเคร่งครัด	-
4.2 หากหน่วยงานผู้อนุมัติหรืออนุญาตเห็นว่า การเปลี่ยนแปลงดังกล่าวอาจเกิดผลกระทบต่อสาระสำคัญในรายงานการวิเคราะห์ผลกระทบสิ่งแวดล้อมที่ได้รับความเห็นชอบไว้แล้ว ให้หน่วยงานผู้อนุมัติหรืออนุญาตจัดส่งรายงานการเปลี่ยนแปลงดังกล่าวให้สำนักงานนโยบายและแผนทรัพยากรธรรมชาติและสิ่งแวดล้อม เพื่อเสนอให้คณะกรรมการผู้ชำนาญการพิจารณา รายงานการวิเคราะห์ผลกระทบสิ่งแวดล้อมด้านเหมืองแร่และอุตสาหกรรมถลุงหรือแต่งแร่ ให้ความเห็นชอบก่อนดำเนินการเปลี่ยนแปลง และเมื่อโครงการได้รับอนุมัติ หรืออนุญาตให้เปลี่ยนแปลงให้หน่วยงานผู้อนุมัติหรืออนุญาตแจ้ง	- ปัจจุบันโครงการยังไม่มีความประสงค์ที่จะเปลี่ยนแปลงรายละเอียดโครงการหรือมาตรการป้องกันและแก้ไขผลกระทบสิ่งแวดล้อมฯ แต่อย่างใด ทั้งนี้โครงการจะปฏิบัติตามมาตรการที่กำหนดอย่างเคร่งครัด	-

ตารางที่ 2-1: ผลการตรวจสอบการปฏิบัติตามมาตรการป้องกันและแก้ไขผลกระทบสิ่งแวดล้อม และมาตรการติดตามตรวจสอบผลกระทบสิ่งแวดล้อม โครงการเหมืองแร่หินอุตสาหกรรมชนิดหินปูน เพื่ออุตสาหกรรมปูนซีเมนต์ ประทานบัตรที่ 27983/16312 รวมแผนผังโครงการทำเหมืองเดียวกันกับประทานบัตรที่ 27984/16313, 27985/16314, 27986/16315 และประทานบัตรที่ 27987/16316 ของบริษัท ภูมิใจไทยซีเมนต์ จำกัด ตั้งอยู่ที่ ตำบลหินซ้อน อำเภอแก่งคอย จังหวัดสระบุรี (ต่อ)

มาตรการป้องกันและแก้ไขผลกระทบสิ่งแวดล้อม	รายละเอียดของการปฏิบัติ	เหตุผลที่ไม่ปฏิบัติ/ปฏิบัติไม่ครบ/เปลี่ยนแปลงการปฏิบัติและข้อเสนอแนะ
ผลการเปลี่ยนแปลงดังกล่าวให้สำนักงานนโยบายและแผนทรัพยากรธรรมชาติและสิ่งแวดล้อมเพื่อทราบ		
5. หากโครงการมีความประสงค์จะเปลี่ยนแปลงแผนผังการทำเหมืองโครงการ ให้จัดทำเป็นรายงานการวิเคราะห์ผลกระทบสิ่งแวดล้อม เสนอให้คณะกรรมการผู้ชำนาญการพิจารณารายงานการวิเคราะห์ผลกระทบสิ่งแวดล้อม ด้านเหมืองแร่พิจารณาให้ความเห็นชอบก่อนการดำเนินการ	- ปัจจุบันโครงการยังไม่มีความประสงค์ที่จะเปลี่ยนแปลงแผนผังการทำเหมืองแต่อย่างใด ทั้งนี้ ทางโครงการจะปฏิบัติตามมาตรการที่กำหนดอย่างเคร่งครัด	-
6. ในระหว่างการทำเหมือง หากพบโบราณวัตถุ ร่องรอยทางประวัติศาสตร์หรือโบราณคดี จะต้องรายงานและขอความร่วมมือจากกรมศิลปากรเข้าไปดำเนินการตรวจสอบพื้นที่ ทั้งนี้ในระหว่างการสำรวจจะต้องหยุดการทำเหมืองชั่วคราว และหากพิสูจน์แล้วพบว่า เป็นแหล่งที่มีความสำคัญทางประวัติศาสตร์โบราณคดี ผู้ถือประทานบัตรจะต้องปฏิบัติตามเงื่อนไขของหน่วยงานที่เกี่ยวข้องโดยไม่มีข้อเรียกร้องใดๆ	- ปัจจุบันโครงการยังไม่พบโบราณวัตถุ ร่องรอยทางประวัติศาสตร์หรือโบราณคดีแต่อย่างใด ทั้งนี้ โครงการจะปฏิบัติตามมาตรการที่กำหนดอย่างเคร่งครัด	-
7. ให้รายงานผลการปฏิบัติตามมาตรการป้องกันและแก้ไขผลกระทบสิ่งแวดล้อมและมาตรการติดตามตรวจสอบคุณภาพสิ่งแวดล้อมให้สำนักงานนโยบายและแผนทรัพยากรธรรมชาติและสิ่งแวดล้อม กรมอุตสาหกรรมพื้นฐานและการเหมืองแร่ทราบอย่างน้อย ปีละ 2 ครั้ง	- โครงการได้รายงานผลการปฏิบัติตามมาตรการป้องกันและแก้ไขผลกระทบสิ่งแวดล้อม และมาตรการติดตามตรวจสอบคุณภาพสิ่งแวดล้อมให้หน่วยงานอนุญาต และหน่วยงานราชการที่เกี่ยวข้อง ทราบปีละ 2 ครั้ง	- ทางโครงการปฏิบัติตามประกาศกระทรวงทรัพยากรธรรมชาติและสิ่งแวดล้อม เรื่อง หลักเกณฑ์ และวิธีการจัดทำรายงานผลการปฏิบัติตามมาตรการที่กำหนดไว้ในรายงานการประเมินผลกระทบสิ่งแวดล้อมซึ่งผู้ดำเนินการ หรือผู้ขออนุญาตจะต้องจัดทำเมื่อได้รับอนุญาตให้ดำเนินโครงการหรือกิจการแล้ว พ.ศ. 2561

ตารางที่ 2-1: ผลการตรวจสอบการปฏิบัติตามมาตรการป้องกันและแก้ไขผลกระทบสิ่งแวดล้อม และมาตรการติดตามตรวจสอบผลกระทบสิ่งแวดล้อม โครงการเหมืองแร่หินอุตสาหกรรมชนิดหินปูน เพื่ออุตสาหกรรมปูนซีเมนต์ ประทานบัตรที่ 27983/16312 ร่วมแผนผังโครงการทำเหมืองเดียวกันกับประทานบัตรที่ 27984/16313, 27985/16314, 27986/16315 และประทานบัตรที่ 27987/16316 ของบริษัท ภูมิใจไทยซีเมนต์ จำกัด ตั้งอยู่ที่ ตำบลหินซ้อน อำเภอแก่งคอย จังหวัดสระบุรี (ต่อ)

มาตรการป้องกันและแก้ไขผลกระทบสิ่งแวดล้อม	รายละเอียดของการปฏิบัติ	เหตุผลที่ไม่ปฏิบัติ/ปฏิบัติไม่ครบ/เปลี่ยนแปลงการปฏิบัติและข้อเสนอแนะ
2. มาตรการป้องกันและแก้ไขผลกระทบสิ่งแวดล้อมในระยะเตรียมการ		
2.1 ทรัพยากรสิ่งแวดล้อมทางกายภาพ		
2.1.1 สภาพภูมิประเทศ		
1. ให้กำหนดตำแหน่งและขอบเขตพื้นที่ในการทำเหมือง แนวเส้นทางลำเลียงแร่ และพื้นที่ที่ไม่เกี่ยวข้องกับการทำเหมืองให้ชัดเจน ตามแผนผังโครงการทำเหมืองของโครงการ	- โครงการได้กำหนดตำแหน่งและขอบเขตพื้นที่ในการทำเหมือง เส้นทางลำเลียงแร่ และพื้นที่ที่ไม่เกี่ยวข้องกับการทำเหมืองให้เป็นไปตามแผนผังโครงการทำเหมือง และจัดทำแนวเขตเว้นพื้นที่ไม่ทำเหมืองอย่างชัดเจน (รูปที่ 2-4 ถึง รูปที่ 2-6 และรูปที่ 2-19 ถึง รูปที่ 2-20)	-
2. ให้ตัดเส้นทางลำเลียงขนส่งไปยังบริเวณจุดเริ่มเปิดทำเหมือง เพื่อใช้ในการลำเลียงเครื่องจักรอุปกรณ์สำหรับการเปิดทำเหมืองและการลำเลียงขนส่งแร่ และให้ปรับปรุงเส้นทางลำเลียงแร่ และเส้นทางเข้าสู่พื้นที่โครงการ โดยการบดอัดให้แน่น และปรับแต่งผิวถนนให้สามารถใช้ได้ดีอยู่เสมอ	- โครงการตัดเส้นทางลำเลียงแร่ไปยังบริเวณจุดเริ่มเปิดทำเหมือง เพื่อใช้ในการลำเลียงเครื่องจักรและอุปกรณ์ต่างๆ ที่ใช้สำหรับการเปิดหน้าเหมือง พร้อมทั้งปรับปรุงเส้นทางลำเลียงแร่ และเส้นทางเข้าสู่พื้นที่โครงการให้เป็นถนนบดอัดแน่น (รูปที่ 2-5 และรูปที่ 2-7)	-
3. ให้ปลูกพืชคลุมดิน เช่น หญ้าแฝก พืชตระกูลถั่ว และไม้ยืนต้นโตเร็วในท้องถิ่น เช่น สารภี จั้วปา มะกอกเกลี้น ยมหิน พลับลา เป็นต้น หรือไม้ชนิดอื่นตามความเหมาะสมในบริเวณที่เอื้ออำนวยต่อการปลูก เช่น พื้นที่ที่ไม่เกี่ยวข้องกับกิจกรรมการทำเหมือง ริมเส้นทางขนส่งแร่ และรอบบ่อดักตะกอน เป็นต้น	- โครงการมีการรักษาสภาพพื้นที่ที่ไม่เกี่ยวข้องกับการทำเหมืองให้อยู่ในสภาพเดิมมากที่สุด และได้ปลูกต้นไม้ในบริเวณที่เอื้ออำนวยต่อการปลูก เช่น พื้นที่ที่ไม่เกี่ยวข้องกับกิจกรรมการทำเหมือง ริมเส้นทางขนส่งแร่ และรอบบ่อดักตะกอน เป็นต้น (รูปที่ 2-6, รูปที่ 2-8, รูปที่ 2-9 และรูปที่ 2-11)	-

ตารางที่ 2-1: ผลการตรวจสอบการปฏิบัติตามมาตรการป้องกันและแก้ไขผลกระทบสิ่งแวดล้อม และมาตรการติดตามตรวจสอบผลกระทบสิ่งแวดล้อม โครงการเหมืองแร่หินอุตสาหกรรมชนิดหินปูน เพื่ออุตสาหกรรมปูนซีเมนต์ ประทานบัตรที่ 27983/16312 ร่วมแผนผังโครงการทำเหมืองเดียวกันกับประทานบัตรที่ 27984/16313, 27985/16314, 27986/16315 และประทานบัตรที่ 27987/16316 ของบริษัท ภูมิใจไทยซีเมนต์ จำกัด ตั้งอยู่ที่ ตำบลหินซ้อน อำเภอแก่งคอย จังหวัดสระบุรี (ต่อ)

มาตรการป้องกันและแก้ไขผลกระทบสิ่งแวดล้อม	รายละเอียดของการปฏิบัติ	เหตุผลที่ไม่ปฏิบัติ/ปฏิบัติไม่ครบ/เปลี่ยนแปลงการปฏิบัติและข้อเสนอแนะ
2.1.2 คุณภาพอากาศ		
1. ให้การขั้บขั้ยานพาหนะภายในโครงการใช้ความเร็วได้ไม่เกิน 25 กม./ชม.	- ทางโครงการได้ควบคุมความเร็วของยานพาหนะทุกชนิดในพื้นที่โครงการให้ใช้ความเร็วไม่เกิน 25 กม./ชม. (รูปที่ 2-10)	-
2. ให้ปลูกไม้ยืนต้นโตเร็วประจำถิ่น เช่น สารภี จั้วป่า มะกอกเกลื้อน ยมหิน พลับลา เป็นต้น หรือไม้ชนิดอื่นตามความเหมาะสม บริเวณแนวเส้นทางขนส่งแร่ช่วงที่เป็นถนนดินลูกรังบดอัดแน่น เพื่อใช้เป็นตัวกรองฝุ่นละอองจากการขนส่งแร่จากพื้นที่หน้าเหมืองของโครงการ (รูปที่ 2-11)	- โครงการปลูกไม้ยืนต้นโตเร็วตามแนวเส้นทางขนส่งแร่ช่วงที่เป็นถนนดินลูกรังบดอัดแน่น เพื่อใช้เป็นตัวกรองฝุ่นละอองจากการขนส่งแร่จากพื้นที่หน้าเหมืองของโครงการ (รูปที่ 2-11)	-
3. ให้อานพาหนะ เครื่องจักรอุปกรณ์ ที่ก่อให้เกิดไอเสียหรือฝุ่นละอองจะต้องได้รับการตรวจสอบสภาพเครื่องยนต์อย่างสม่ำเสมอตามชนิดของยานพาหนะและเครื่องจักรกล	- โครงการมีการดูแล ซ่อมแซม และตรวจสอบสภาพยานพาหนะ เครื่องจักรอุปกรณ์ ที่ก่อให้เกิดไอเสียหรือฝุ่นละออง เพื่อให้อยู่ในสภาพพร้อมใช้อยู่เสมอ	-
4. ให้ฉีดพรมน้ำบริเวณถนนลำเลียงภายในโครงการ วันละ 3-4 ครั้ง หรือตามความเหมาะสมของสภาพภูมิอากาศ	- โครงการฉีดพรมน้ำบริเวณถนนลำเลียงภายในโครงการ วันละ 3-4 ครั้ง เพื่อลดผลกระทบด้านฝุ่นละออง (รูปที่ 2-12)	-
2.1.3 ระดับเสียง		
- ให้อานพาหนะ เครื่องจักรอุปกรณ์ ที่ก่อให้เกิดเสียงดัง จะต้องได้รับการตรวจสอบสภาพเครื่องยนต์อย่างสม่ำเสมอตามชนิดของยานพาหนะและเครื่องจักรกล	- โครงการตรวจสอบสภาพยานพาหนะ เครื่องจักรอุปกรณ์อย่างสม่ำเสมอ (ภาคผนวก ต)	-

ตารางที่ 2-1: ผลการตรวจสอบการปฏิบัติตามมาตรการป้องกันและแก้ไขผลกระทบสิ่งแวดล้อม และมาตรการติดตามตรวจสอบผลกระทบสิ่งแวดล้อม โครงการเหมืองแร่หินอุตสาหกรรมชนิดหินปูน เพื่ออุตสาหกรรมปูนซีเมนต์ ประทานบัตรที่ 27983/16312 ร่วมแผนผังโครงการทำเหมืองเดียวกันกับประทานบัตรที่ 27984/16313, 27985/16314, 27986/16315 และประทานบัตรที่ 27987/16316 ของบริษัท ภูมิใจไทยซีเมนต์ จำกัด ตั้งอยู่ที่ ตำบลหินซ้อน อำเภอแก่งคอย จังหวัดสระบุรี (ต่อ)

มาตรการป้องกันและแก้ไขผลกระทบสิ่งแวดล้อม	รายละเอียดของการปฏิบัติ	เหตุผลที่ไม่ปฏิบัติ/ปฏิบัติไม่ครบ/เปลี่ยนแปลงการปฏิบัติและข้อเสนอแนะ
2.1.4 อุทกวิทยา และคุณภาพน้ำ		
1. กำหนดให้การดำเนินกิจกรรมต่างๆ จะต้องไม่กระทำในช่วงที่ฝนตกชุก หรือหลังฝนตกใหม่ๆ	- โครงการไม่มีการดำเนินกิจกรรมใดๆ ในช่วงที่ฝนตกชุก หรือหลังฝนตกใหม่ๆ	-
2. ให้ดำเนินการสร้างฝายชะลอน้ำ (Check dam) เป็นระยะ เพื่อช่วยควบคุมอัตราการไหลบ่าของน้ำผิวดินและเพื่อช่วยในการดักตะกอน	- โครงการได้มีการประสานงานไปยังผู้ใหญ่บ้านหมู่ที่ 5 เกี่ยวกับการสร้างฝายชะลอน้ำ (Check dam) และดำเนินการสร้างฝายชะลอน้ำ (Check dam) เมื่อเดือนกุมภาพันธ์ 2567 เรียบร้อยแล้ว (รูปที่ 2-28)	- เนื่องจากโครงการดำเนินการทำเหมืองอยู่บริเวณยอดเขา ซึ่งมีความสูงประมาณ 340-390 เมตรจากระดับน้ำทะเลปานกลาง มีความลาดชัน จึงไม่สามารถเข้าไปจัดทำฝายชะลอน้ำภายในพื้นที่โครงการได้ ทางโครงการจึงสร้างฝายชะลอน้ำนอกเขตประทานบัตร ซึ่งเป็นจุดที่สามารถรองรับน้ำที่ไหลมาจากพื้นที่โครงการได้
3. ให้ควบคุมน้ำชะล้างจากพื้นที่เก็บกองเปลือกดินชั่วคราวไม่ให้ไหลออกสู่ภายนอก โดยจะต้องควบคุมให้ไหลลงสู่ Sump ที่จัดสร้างไว้บริเวณจุดต่ำสุดของพื้นที่หน้าเหมือง	- โครงการไม่มีการกองเก็บเปลือกดิน เนื่องจากโครงการได้มีการนำเปลือกดินไปจัดทำเส้นทางลำเลียงแร่และเปลือกดินบางส่วนโครงการนำไปผสมกับหินปูนเข้าโรงโม่หิน	- ทางโครงการยังไม่มีบ่อรับน้ำ (Sump) เนื่องจากปัจจุบันทางโครงการดำเนินการทำเหมืองอยู่บริเวณยอดเขา ซึ่งมีความสูงประมาณ 340-390 เมตรจากระดับน้ำทะเลปานกลาง แต่มีพื้นที่รับน้ำบริเวณต่ำสุดของหน้าเหมือง (รูปที่ 2-13)
2.1.5 ปฐพีวิทยา		
1. ดำเนินการตามแผนผังการทำเหมืองที่ได้ออกแบบไว้ โดยมีการกำหนดตำแหน่งและขอบเขตที่จะใช้เป็นพื้นที่ทำเหมืองไว้ให้ชัดเจน และพยายามรักษาสภาพพื้นที่เดิมไว้ให้มากที่สุด หรือเปลี่ยนแปลงให้น้อยที่สุดเท่าที่จำเป็น	- ทางโครงการกำหนดตำแหน่งและขอบเขตที่จะใช้เป็นพื้นที่ทำเหมืองตามแผนผังการทำเหมืองที่ได้ออกแบบไว้ พร้อมทั้งรักษาสภาพพื้นที่ไว้ให้คงเดิมมากที่สุด	-

ตารางที่ 2-1: ผลการตรวจสอบการปฏิบัติตามมาตรการป้องกันและแก้ไขผลกระทบสิ่งแวดล้อม และมาตรการติดตามตรวจสอบผลกระทบสิ่งแวดล้อม โครงการเหมืองแร่หินอุตสาหกรรมชนิดหินปูน เพื่ออุตสาหกรรมปูนซีเมนต์ ประทานบัตรที่ 27983/16312 ร่วมแผนผังโครงการทำเหมืองเดียวกันกับประทานบัตรที่ 27984/16313, 27985/16314, 27986/16315 และประทานบัตรที่ 27987/16316 ของบริษัท ภูมิไจไทยซีเมนต์ จำกัด ตั้งอยู่ที่ ตำบลหินซ้อน อำเภอแก่งคอย จังหวัดสระบุรี (ต่อ)

มาตรการป้องกันและแก้ไขผลกระทบสิ่งแวดล้อม	รายละเอียดของการปฏิบัติ	เหตุผลที่ไม่ปฏิบัติ/ปฏิบัติไม่ครบ/เปลี่ยนแปลงการปฏิบัติและข้อเสนอแนะ
2. ปลุกไม้ยืนต้นประจำถิ่นโตเร็ว และพืชคลุมดินในบริเวณที่เอื้ออำนวยต่อการปลูก เพื่อให้ต้นไม้ช่วยยึดเกาะหน้าดินและลดการชะล้างพังทลายของดิน	- โครงการรักษาสภาพต้นไม้ที่มีอยู่เดิมตามธรรมชาติ เพื่อให้ต้นไม้ช่วยยึดเกาะหน้าดินและลดการชะล้างพังทลายของดิน รวมถึงใช้เป็นแนวป้องกันฝุ่นละอองที่เกิดจากการดำเนินกิจกรรมต่างๆ ของโครงการ (รูปที่ 2-8)	-
3. ให้มีพื้นที่เก็บกองเปลือกดินชั่วคราวในพื้นที่หน้าเหมือง โดยจะต้องเป็นบริเวณที่ไม่เป็นอุปสรรคต่อการทำเหมืองของโครงการ	- โครงการไม่มีการกองเก็บเปลือกดินเนื่องจากโครงการได้มีการนำเปลือกดินไปจัดทำเส้นทางลำเลียงแร่และเปลือกดินบางส่วนโครงการนำไปผสมกับหินปูนเข้าโรงโม่หิน	-
4. ให้ควบคุมน้ำชะล้างจากพื้นที่เก็บกองเปลือกดินชั่วคราวไม่ให้ไหลออกสู่ภายนอก โดยจะต้องควบคุมให้ไหลลงสู่ Sump ที่จัดสร้างไว้บริเวณจุดต่ำสุดของพื้นที่หน้าเหมือง	- โครงการไม่มีการกองเก็บเปลือกดินเนื่องจากโครงการได้มีการนำเปลือกดินไปจัดทำเส้นทางลำเลียงแร่และเปลือกดินบางส่วนโครงการนำไปผสมกับหินปูนเข้าโรงโม่หิน	- ทางโครงการยังไม่มีบ่อรับน้ำ (Sump) เนื่องจากปัจจุบันทางโครงการดำเนินการทำเหมืองอยู่บริเวณยอดเขา ซึ่งมีความสูงประมาณ 340-390 เมตรจากระดับน้ำทะเลปานกลาง แต่มีพื้นที่รับน้ำบริเวณต่ำสุดของหน้าเหมือง (รูปที่ 2-13)
2.2 ทรัพยากรสิ่งแวดล้อมทางชีวภาพ		
1. ให้กำหนดขอบเขตพื้นที่ทำเหมือง และกิจกรรมที่เกี่ยวข้อง โดยใช้สัญลักษณ์หรือทำป้ายให้เห็นอย่างชัดเจน ส่วนบริเวณที่ไม่เกี่ยวข้องจะต้องคงสภาพเดิมไว้ให้มากที่สุด	- ทางโครงการกำหนดขอบเขตพื้นที่ทำเหมือง และกิจกรรมที่เกี่ยวข้อง พร้อมทั้งมีป้ายให้เห็นอย่างชัดเจน และคงสภาพพื้นที่ที่ไม่เกี่ยวข้องกับการทำเหมืองให้อยู่ในสภาพเดิมมากที่สุด (รูปที่ 2-4 และรูปที่ 2-6)	-

ตารางที่ 2-1: ผลการตรวจสอบการปฏิบัติตามมาตรการป้องกันและแก้ไขผลกระทบสิ่งแวดล้อม และมาตรการติดตามตรวจสอบผลกระทบสิ่งแวดล้อม โครงการเหมืองแร่หินอุตสาหกรรมชนิดหินปูน เพื่ออุตสาหกรรมปูนซีเมนต์ ประทานบัตรที่ 27983/16312 ร่วมแผนผังโครงการทำเหมืองเดียวกันกับประทานบัตรที่ 27984/16313, 27985/16314, 27986/16315 และประทานบัตรที่ 27987/16316 ของบริษัท ภูมิใจไทยซีเมนต์ จำกัด ตั้งอยู่ที่ ตำบลหินซ้อน อำเภอแก่งคอย จังหวัดสระบุรี (ต่อ)

มาตรการป้องกันและแก้ไขผลกระทบสิ่งแวดล้อม	รายละเอียดของการปฏิบัติ	เหตุผลที่ไม่ปฏิบัติ/ปฏิบัติไม่ครบ/เปลี่ยนแปลงการปฏิบัติและข้อเสนอแนะ
2. ให้ออกกฎระเบียบบังคับพนักงานของโครงการห้ามทำการล่าสัตว์ หรือกระทำการอื่นใดอันเป็นการคุกคามต่อชีวิตและที่อยู่อาศัยของสัตว์ป่า ทั้งในพื้นที่เว้นการทำเหมืองของโครงการและพื้นที่ใกล้เคียงโดยรอบ พร้อมกำหนดบทลงโทษไว้อย่างชัดเจน	- ทางโครงการได้ออกกฎระเบียบบังคับพนักงานห้ามทำการล่าสัตว์ หรือกระทำการอื่นใดๆ อันเป็นการคุกคามต่อชีวิตและที่อยู่อาศัยของสัตว์ป่า ตามประกาศเลขที่ 009/2562 (ภาคผนวก ข) ทั้งนี้โครงการมีป้ายเตือนห้ามล่าสัตว์ติดตั้งไว้ในพื้นที่ที่สามารถมองเห็นได้อย่างชัดเจน (รูปที่ 2-14)	-
3. ให้ออกประกาศ เรื่อง “การแจ้งข้อมูลเมื่อพบเห็นสัตว์ป่าเข้ามาในเขตพื้นที่ทำเหมืองและพื้นที่โดยรอบ” ให้พนักงานทุกคนทราบ	- โครงการมีกฎระเบียบและแนวทางการปฏิบัติให้พนักงานปฏิบัติเมื่อพบเห็นสัตว์ป่าเข้ามาในเขตพื้นที่ทำเหมืองและพื้นที่โดยรอบอย่างชัดเจน (ภาคผนวก ข)	-
4. ให้จัดทำแผนฉุกเฉินกรณีสัตว์ป่าเข้ามาในเขตพื้นที่ทำเหมืองและพื้นที่โดยรอบ โดยระบุขั้นตอนการดำเนินงานและการรายงานผลให้คณะกรรมการอนุรักษ์สัตว์ป่าและสัตว์ป่าคุ้มครองในเขตแนวขอบเขตประทานบัตรของบริษัทฯ	- โครงการได้มีการจัดทำแผนฉุกเฉินกรณีสัตว์ป่าพลัดหลงเข้ามาในเขตพื้นที่ประทานบัตรและพื้นที่โรงงาน พร้อมทั้งกำชับให้พนักงานปฏิบัติตามอย่างเคร่งครัด (ภาคผนวก ข)	-
5. ให้จัดอบรมพนักงานเรื่องกฎหมายการอนุรักษ์ป่าไม้ การคุ้มครองสัตว์ป่า และการป้องกันและควบคุมเหตุฉุกเฉินกรณีสัตว์ป่าเข้ามาในเขตพื้นที่ทำเหมือง	- โครงการดำเนินการอบรมพนักงานเรื่องกฎหมาย การอนุรักษ์ป่าไม้ การคุ้มครองสัตว์ป่า และการป้องกันและควบคุมเหตุฉุกเฉินกรณีสัตว์ป่าเข้ามาในเขตพื้นที่ทำเหมือง เมื่อวันที่ 27 กุมภาพันธ์ 2568 (ภาคผนวก ข)	-
2.3 คุณค่าการใช้ประโยชน์ของมนุษย์		
2.3.1 การใช้ประโยชน์ที่ดิน		
- ให้กำหนดขอบเขตพื้นที่ดำเนินการทำเหมืองของโครงการให้ชัดเจน และดำเนินกิจกรรมเฉพาะในพื้นที่ของโครงการเท่านั้น และห้ามทำการรบกวนพื้นที่ใดที่ไม่มีส่วนเกี่ยวข้องกับโครงการ	- โครงการมีการกำหนดขอบเขตพื้นที่ดำเนินการทำเหมืองของโครงการไว้อย่างชัดเจน และดำเนินกิจกรรมเฉพาะในพื้นที่ของโครงการเท่านั้น	-

ตารางที่ 2-1: ผลการตรวจสอบการปฏิบัติตามมาตรการป้องกันและแก้ไขผลกระทบสิ่งแวดล้อม และมาตรการติดตามตรวจสอบผลกระทบสิ่งแวดล้อม โครงการเหมืองแร่หินอุตสาหกรรมชนิดหินปูน เพื่ออุตสาหกรรมปูนซีเมนต์ ประทานบัตรที่ 27983/16312 ร่วมแผนผังโครงการทำเหมืองเดียวกันกับประทานบัตรที่ 27984/16313, 27985/16314, 27986/16315 และประทานบัตรที่ 27987/16316 ของบริษัท ภูมิไจไทยซีเมนต์ จำกัด ตั้งอยู่ที่ ตำบลหินซ้อน อำเภอแก่งคอย จังหวัดสระบุรี (ต่อ)

มาตรการป้องกันและแก้ไขผลกระทบสิ่งแวดล้อม	รายละเอียดของการปฏิบัติ	เหตุผลที่ไม่ปฏิบัติ/ปฏิบัติไม่ครบ/เปลี่ยนแปลงการปฏิบัติและข้อเสนอแนะ
2.3.2 การเกษตรกรรม		
- หากได้รับการร้องเรียนจากราษฎรที่อาศัยอยู่บริเวณใกล้เคียง หรือพื้นที่เกษตรกรรมอยู่ใกล้เคียงโครงการ ว่าได้รับความเดือดร้อนรำคาญจากการดำเนินโครงการ ได้รับความเสียหายจากกิจกรรมเหมืองแร่ และทางราชการได้ตรวจพบว่าไม่ปฏิบัติตามมาตรการป้องกันที่กำหนดไว้ เจ้าของโครงการจะต้องทำตามคำสั่งของทางราชการและแก้ไขเหตุแห่งความเดือดร้อนรำคาญให้เสร็จสิ้นก่อนที่จะดำเนินการต่อไป	- ปัจจุบันโครงการยังไม่ได้รับเรื่องราวร้องเรียนจากราษฎรว่าได้รับความเดือดร้อนรำคาญจากการดำเนินโครงการ ทั้งนี้ โครงการจะปฏิบัติตามมาตรการที่กำหนดไว้อย่างเคร่งครัด	-
2.4 คุณค่าต่อคุณภาพชีวิต		
2.4.1 สภาพเศรษฐกิจและสังคม		
1. ให้จัดตั้ง “กองทุนพัฒนาหมู่บ้านรอบพื้นที่เหมืองแร่” ตามหลักเกณฑ์ที่กรมอุตสาหกรรมพื้นฐานและการเหมืองแร่กำหนด เพื่อเป็นงบประมาณในการดำเนินโครงการพัฒนาคุณภาพชีวิตของประชาชนในชุมชนโดยรอบพื้นที่เหมืองแร่ โดยให้รวมงบประมาณด้านมวลชนสัมพันธ์ของโครงการที่กำหนดอยู่ในเงื่อนไขมาตรการป้องกันและแก้ไขผลกระทบสิ่งแวดล้อมของโครงการอยู่ในกองทุนนี้ โดยมีแนวทางบริหารจัดการกองทุน ดังนี้ 1.1 การจัดเก็บเงินกองทุน เจ้าของโครงการจะต้องจัดสรรเงินงบประมาณตามจำนวนและช่วงเวลาที่กำหนดในกองทุนพัฒนาหมู่บ้านรอบพื้นที่เหมืองแร่ ซึ่งเป็นไปตามเงื่อนไขแบบท้ายการอนุญาตประทานบัตรหรือการต่ออายุประทานบัตร (1) ให้เปิดบัญชีธนาคาร โดยใช้ชื่อบริษัท ภูมิไจไทยซีเมนต์ จำกัด ตามชื่อผู้ถือประทานบัตร และมีข้อความในวงเล็บว่า “กองทุนพัฒนาหมู่บ้านรอบพื้นที่เหมืองแร่” หรือตามหลักเกณฑ์ที่กรมอุตสาหกรรมพื้นฐานและการเหมืองแร่กำหนด เพื่อ	- โครงการได้ดำเนินการจัดตั้ง “กองทุนพัฒนาหมู่บ้านรอบพื้นที่เหมืองแร่” เพื่อเป็นงบประมาณในการดำเนินโครงการพัฒนาคุณภาพชีวิตของประชาชนในชุมชนโดยรอบพื้นที่เหมืองแร่ (ภาคผนวก ก)	-

ตารางที่ 2-1: ผลการตรวจสอบการปฏิบัติตามมาตรการป้องกันและแก้ไขผลกระทบสิ่งแวดล้อม และมาตรการติดตามตรวจสอบผลกระทบสิ่งแวดล้อม โครงการเหมืองแร่หินอุตสาหกรรมชนิดหินปูน เพื่ออุตสาหกรรมปูนซีเมนต์ ประทานบัตรที่ 27983/16312 ร่วมแผนผังโครงการทำเหมืองเดียวกันกับประทานบัตรที่ 27984/16313, 27985/16314, 27986/16315 และประทานบัตรที่ 27987/16316 ของบริษัท ภูมิไจไทยซีเมนต์ จำกัด ตั้งอยู่ที่ ตำบลหินซ้อน อำเภอแก่งคอย จังหวัดสระบุรี (ต่อ)

มาตรการป้องกันและแก้ไขผลกระทบสิ่งแวดล้อม	รายละเอียดของการปฏิบัติ	เหตุผลที่ไม่ปฏิบัติ/ปฏิบัติไม่ครบ/เปลี่ยนแปลงการปฏิบัติและข้อเสนอแนะ
ใช้เป็นหลักฐานในการบริหารเงินกองทุนและรายงานผลการดำเนินงานให้หน่วยงานที่เกี่ยวข้องทราบ		
<p>(2) การนำเงินเข้ากองทุน</p> <p>ให้นำเงินเข้ากองทุนในช่วงเดือนมกราคมของทุกปี จำนวนเงินที่ต้องจัดเก็บตามอัตราการผลิตแต่ละปี ในอัตรา 1 บาทต่อตันผลิต</p> <p>1.2 บริหารเงินกองทุน</p> <p>(1) ให้คณะกรรมการมวลชนสัมพันธ์ของโครงการเป็นผู้บริหารจัดการกองทุน พิจารณาให้ความเห็นแผนงานการพัฒนาหมู่บ้าน สถานศึกษา และวัด โดยรอบพื้นที่เหมืองแร่ การใช้เงินกองทุน และการกำกับดูแลกิจกรรมของกองทุนให้เป็นไปตามแผนงานที่กำหนด</p> <p>(2) กองทุนพัฒนาหมู่บ้านรอบพื้นที่เหมืองแร่ มีวัตถุประสงค์เพื่อจัดสรรเงินในการดำเนินกิจกรรมหรือโครงการพัฒนาคุณภาพชีวิตสภาพแวดล้อม การศึกษา ประเพณีและวัฒนธรรมของท้องถิ่น สำหรับชุมชน สถานศึกษา วัด โดยรอบพื้นที่เหมืองแร่ในรัศมี 1 กม. และพื้นที่ใกล้เคียงตามความเห็นชอบของคณะกรรมการ ทั้งนี้ การเบิกจ่ายเงินจะต้องแต่งตั้งกรรมการจากผู้แทนภาคประชาชนให้เป็นผู้ร่วมลงชื่อกับกรรมการอื่นตามที่คณะกรรมการแต่งตั้งให้เป็นผู้มีสิทธิเบิกจ่ายเงินกองทุน</p> <p>(3) ในช่วงปีแรกที่ได้รับอนุญาตประทานบัตร ผู้ถือประทานบัตรจะต้องประชุมคณะกรรมการมวลชนสัมพันธ์ อย่างน้อย 1 ครั้ง เพื่อกำหนดกรอบแผนงานการดำเนินโครงการพัฒนาหมู่บ้าน สถานศึกษา และวัด</p>		

ตารางที่ 2-1: ผลการตรวจสอบการปฏิบัติตามมาตรการป้องกันและแก้ไขผลกระทบสิ่งแวดล้อม และมาตรการติดตามตรวจสอบผลกระทบสิ่งแวดล้อม โครงการเหมืองแร่หินอุตสาหกรรมชนิดหินปูน เพื่ออุตสาหกรรมปูนซีเมนต์ ประทานบัตรที่ 27983/16312 ร่วมแผนผังโครงการทำเหมืองเดียวกันกับประทานบัตรที่ 27984/16313, 27985/16314, 27986/16315 และประทานบัตรที่ 27987/16316 ของบริษัท ภูมิใจไทยซีเมนต์ จำกัด ตั้งอยู่ที่ ตำบลหินซ้อน อำเภอแก่งคอย จังหวัดสระบุรี (ต่อ)

มาตรการป้องกันและแก้ไขผลกระทบสิ่งแวดล้อม	รายละเอียดของการปฏิบัติ	เหตุผลที่ไม่ปฏิบัติ/ปฏิบัติไม่ครบ/เปลี่ยนแปลงการปฏิบัติและข้อเสนอแนะ
<p>(3) ผู้ถือประทานบัตรจะต้องจัดประชุมคณะกรรมการมวลชนสัมพันธ์โครงการอย่างน้อย 2 ครั้ง/ปี เพื่อพิจารณาแผนและผลการดำเนินโครงการพัฒนาหมู่บ้านโดยรอบพื้นที่เหมืองแร่และพื้นที่ใกล้เคียง</p> <p>(4) ให้คณะกรรมการมวลชนสัมพันธ์จัดทำระเบียบว่าด้วยกองทุนพัฒนาหมู่บ้านรอบพื้นที่เหมืองแร่ภายใต้วัตถุประสงค์ของกองทุน โดยกำหนดพื้นที่ดำเนินกิจกรรมหรือโครงการขอและพิจารณาอนุมัติใช้เงินกองทุน และวิธีการเบิกจ่ายเงิน เพื่อเป็นแนวทางปฏิบัติให้คณะกรรมการและผู้ที่เกี่ยวข้องทราบ</p> <p>1.3 การรายงานผล</p> <p>ผู้ถือประทานบัตรต้องรายงานผลการดำเนินการตามแผนงานโครงการพัฒนาหมู่บ้าน สถานศึกษา และวัดที่อยู่โดยรอบพื้นที่เหมืองแร่และสำเนาบัญชีธนาคารและแสดงสถานะทางการเงินของกองทุน โดยแนบไปพร้อมกับการรายงานผลการประชุมคณะกรรมการมวลชนสัมพันธ์ของโครงการส่งให้กรมอุตสาหกรรมพื้นฐานและการเหมืองแร่แล้วแต่กรณี และให้สำนักงานนโยบายและแผนทรัพยากรธรรมชาติและสิ่งแวดล้อมทราบทุกปี</p>		

ตารางที่ 2-1: ผลการตรวจสอบการปฏิบัติตามมาตรการป้องกันและแก้ไขผลกระทบสิ่งแวดล้อม และมาตรการติดตามตรวจสอบผลกระทบสิ่งแวดล้อม โครงการเหมืองแร่หินอุตสาหกรรมชนิดหินปูน เพื่ออุตสาหกรรมปูนซีเมนต์ ประทานบัตรที่ 27983/16312 ร่วมแผนผังโครงการทำเหมืองเดียวกันกับประทานบัตรที่ 27984/16313, 27985/16314, 27986/16315 และประทานบัตรที่ 27987/16316 ของบริษัท ภูมิไจไทยซีเมนต์ จำกัด ตั้งอยู่ที่ ตำบลหินซ้อน อำเภอแก่งคอย จังหวัดสระบุรี (ต่อ)

มาตรการป้องกันและแก้ไขผลกระทบสิ่งแวดล้อม	รายละเอียดของการปฏิบัติ	เหตุผลที่ไม่ปฏิบัติ/ปฏิบัติไม่ครบ/เปลี่ยนแปลงการปฏิบัติและข้อเสนอแนะ
2.4.2 การมีส่วนร่วมของประชาชน		
1. ให้มีการแต่งตั้งคณะกรรมการมวลชนสัมพันธ์ ให้แล้วเสร็จก่อนเปิดการทำเหมือง ซึ่งประกอบด้วยตัวแทนจาก 3 ฝ่าย ได้แก่ ตัวแทนจากโครงการ ตัวแทนจากชุมชน และตัวแทนจากหน่วยงานราชการที่เกี่ยวข้อง เพื่อทำหน้าที่สร้างความสัมพันธ์อันดีต่อชุมชน ประชาสัมพันธ์โครงการ ตรวจสอบข้อร้องเรียน รวมทั้งตรวจสอบผลการปฏิบัติตามมาตรการป้องกันและแก้ไขผลกระทบสิ่งแวดล้อม รวมทั้งให้เสนอรายงานการดำเนินงานของคณะกรรมการมวลชนสัมพันธ์ต่อหน่วยงานที่เกี่ยวข้อง ทราบปีละ 1 ครั้ง	- โครงการได้มีการแต่งตั้งคณะกรรมการมวลชนสัมพันธ์ เพื่อทำหน้าที่ในการสร้างความสัมพันธ์อันดีต่อชุมชน ประชาสัมพันธ์โครงการ ตรวจสอบข้อร้องเรียน รวมทั้งตรวจสอบผลการปฏิบัติตามมาตรการป้องกันและแก้ไขผลกระทบสิ่งแวดล้อมเรียบร้อยแล้ว (ภาคผนวก ก)	-
2. ให้โครงการดำเนินการประชาสัมพันธ์โครงการให้ประชาชนในชุมชนที่ จัดตั้งคณะกรรมการมวลชนสัมพันธ์รับทราบข้อมูลข่าวสาร เกี่ยวกับประชาสัมพันธ์โครงการ ให้แล้วเสร็จภายในระยะเวลา 3 เดือน นับตั้งแต่ได้รับอนุญาตประทานบัตร	- ทางโครงการได้มีการประชาสัมพันธ์โครงการให้ประชาชนในชุมชนใกล้เคียงได้รับทราบข้อมูลข่าวสารเกี่ยวกับโครงการ (ภาคผนวก ก)	-
3. ให้จัดทำกล่องรับเรื่องร้องเรียนภายในชุมชนบ้านถนนโค้ง และชุมชนใกล้เคียงโครงการ โดยติดตั้งในบริเวณที่ประชาชนสามารถเข้าถึงได้ง่าย เช่น ที่ทำการผู้ใหญ่บ้าน หรือศาลาประชาคมหมู่บ้าน เป็นต้น	- ทางโครงการได้มีการติดตั้งกล่องรับเรื่องราวร้องเรียนไว้ที่ รพ.สต. หินซ้อน และ อบต. หินซ้อน เพื่อรับเรื่องราวร้องเรียนจากประชาชนที่ได้รับจากการดำเนินโครงการ (รูปที่ 2-2 และรูปที่ 2-3)	-
4. ให้จัดทำป้ายประชาสัมพันธ์ โดยมีรายละเอียดแสดงข้อมูลเกี่ยวกับโครงการ ได้แก่ หมายเลขประทานบัตร เนื้อที่ ระยะเวลาการทำเหมือง และผู้รับผิดชอบไว้บริเวณด้านหน้าพื้นที่โครงการ หรือบริเวณที่สามารถพบเห็นได้ทั่วไปให้แล้วเสร็จก่อนเปิดการทำเหมือง	- โครงการได้มีการติดตั้งป้ายแสดงข้อมูลประทานบัตรไว้บริเวณด้านหน้าพื้นที่โครงการ (รูปที่ 2-4)	-

ตารางที่ 2-1: ผลการตรวจสอบการปฏิบัติตามมาตรการป้องกันและแก้ไขผลกระทบสิ่งแวดล้อม และมาตรการติดตามตรวจสอบผลกระทบสิ่งแวดล้อม โครงการเหมืองแร่หินอุตสาหกรรมชนิดหินปูน เพื่ออุตสาหกรรมปูนซีเมนต์ ประทานบัตรที่ 27983/16312 ร่วมแผนผังโครงการทำเหมืองเดียวกันกับประทานบัตรที่ 27984/16313, 27985/16314, 27986/16315 และประทานบัตรที่ 27987/16316 ของบริษัท ภูมิไจไทยซีเมนต์ จำกัด ตั้งอยู่ที่ ตำบลหินซ้อน อำเภอแก่งคอย จังหวัดสระบุรี (ต่อ)

มาตรการป้องกันและแก้ไขผลกระทบสิ่งแวดล้อม	รายละเอียดของการปฏิบัติ	เหตุผลที่ไม่ปฏิบัติ/ปฏิบัติไม่ครบ/เปลี่ยนแปลงการปฏิบัติและข้อเสนอแนะ
5. ให้จัดทำแผนประชาสัมพันธ์การทำเหมืองแร่ของโครงการอย่างต่อเนื่องตลอดระยะเวลาดำเนินโครงการ โดยจัดทำเป็นแผ่นพับอย่างน้อยปีละ 1 ครั้ง หรือส่งรายงานแผนประชาสัมพันธ์การทำเหมืองแร่ของโครงการไปยังชุมชนเพื่อประชาสัมพันธ์โครงการตามเงื่อนไขระยะเวลาที่ต้องดำเนินการ ทั้งนี้รายละเอียดข้อมูลที่ประชาสัมพันธ์ที่สำคัญ ได้แก่ รายละเอียดกิจกรรมของโครงการ ความต้องการบุคลากร ผลประโยชน์ต่อชุมชน ผลการปฏิบัติตามมาตรการป้องกันและแก้ไขผลกระทบสิ่งแวดล้อม เป็นต้น	- ทางโครงการได้มีการประชาสัมพันธ์โครงการให้ประชาชนในชุมชนใกล้เคียงได้รับทราบข้อมูลข่าวสารเกี่ยวกับโครงการ (ภาคผนวก ก)	-
2.4.3 การสาธารณสุข		
1. ให้จัดตั้ง “กองทุนเฝ้าระวังสุขภาพ” เพื่อเป็นงบประมาณในการเฝ้าระวังหรือตรวจสอบสุขภาพที่เกี่ยวข้องจากกิจกรรมการทำเหมืองแร่ สำหรับประชาชนที่อาศัยอยู่โดยรอบพื้นที่เหมืองแร่ในรัศมีไม่น้อยกว่า 1 กิโลเมตร ตามอัตราการผลิตแต่ละปี ในอัตรา 0.50 บาทต่อเมตริกตันผลิต โดยมีแนวทางบริหารจัดการกองทุนดังนี้ 1.1 การจัดเก็บเงินกองทุน (1) ผู้ถือประทานบัตรจะต้องจัดสรรเงินงบประมาณตามจำนวนและช่วงเวลาที่กำหนดในกองทุนเฝ้าระวังสุขภาพ ซึ่งเป็นไปตามเงื่อนไขแบบท้ายการอนุญาตประทานบัตรหรือต่ออายุประทานบัตร (2) ให้เปิดบัญชีธนาคาร โดยใช้ชื่อบริษัท ภูมิไจไทยซีเมนต์ จำกัด ตามชื่อผู้ถือประทานบัตร และมีข้อความในวงเล็บว่า “กองทุนเฝ้าระวังสุขภาพ” หรือตามที่กรมอุตสาหกรรมพื้นฐานและการเหมืองแร่ กำหนด เพื่อใช้เป็นหลักฐานในการ	- โครงการได้ดำเนินการจัดตั้ง “กองทุนเฝ้าระวังสุขภาพ” เพื่อเป็นงบประมาณในการเฝ้าระวังหรือตรวจสอบสุขภาพที่เกี่ยวข้องจากกิจกรรมการทำเหมืองแร่สำหรับประชาชนที่อาศัยอยู่โดยรอบพื้นที่เหมืองแร่ ในรัศมีไม่น้อยกว่า 1 กิโลเมตร (ภาคผนวก ก)	-

ตารางที่ 2-1: ผลการตรวจสอบการปฏิบัติตามมาตรการป้องกันและแก้ไขผลกระทบสิ่งแวดล้อม และมาตรการติดตามตรวจสอบผลกระทบสิ่งแวดล้อม โครงการเหมืองแร่หินอุตสาหกรรมชนิดหินปูน เพื่ออุตสาหกรรมปูนซีเมนต์ ประทานบัตรที่ 27983/16312 ร่วมแผนผังโครงการทำเหมืองเดียวกันกับประทานบัตรที่ 27984/16313, 27985/16314, 27986/16315 และประทานบัตรที่ 27987/16316 ของบริษัท ภูมิใจไทยซีเมนต์ จำกัด ตั้งอยู่ที่ ตำบลหินซ้อน อำเภอแก่งคอย จังหวัดสระบุรี (ต่อ)

มาตรการป้องกันและแก้ไขผลกระทบสิ่งแวดล้อม	รายละเอียดของการปฏิบัติ	เหตุผลที่ไม่ปฏิบัติ/ปฏิบัติไม่ครบ/เปลี่ยนแปลงการปฏิบัติและข้อเสนอแนะ
<p>บริหารเงินกองทุนและรายงานผลการดำเนินงานให้หน่วยงานที่เกี่ยวข้องได้ทราบ</p> <p>(3) การนำเงินเข้ากองทุน</p> <p>ให้นำเงินเข้ากองทุนในช่วงเดือนมกราคมของทุกปี จำนวนเงินที่ต้องจัดเก็บตามอัตราการผลิตแต่ละปี ในอัตรา 0.50 บาทต่อเมตริกตันผลิต</p> <p>1.2 การบริหารเงินกองทุน</p> <p>(1) ให้คณะกรรมการมวลชนสัมพันธ์ของโครงการเป็นผู้บริหารจัดการกองทุน พิจารณาแผนงานการเฝ้าระวังสุขภาพหรือการตรวจสอบสุขภาพประชาชนโดยรอบที่ตั้งโครงการ การบริหารจัดการเงินกองทุน และการกำกับดูแลกิจกรรมของกองทุนให้เป็นไปตามแผนงานที่กำหนด</p> <p>(2) กองทุนเฝ้าระวังสุขภาพ มีวัตถุประสงค์เพื่อจัดสรรเงินงบประมาณในการดำเนินกิจกรรมการตรวจเฝ้าระวังสุขภาพ สมรรถนะปอด การจัดทำแผนที่ชุมชนเพื่อเชื่อมโยงกับข้อมูลด้านสุขภาพโครงการที่เกี่ยวข้องกับการเฝ้าระวังสุขภาพของประชาชนในชุมชนโดยรอบพื้นที่เหมืองแร่ในรัศมีไม่น้อยกว่า 1 กม. ทั้งนี้ ไม่รวมถึงการศึกษาดูงานของบุคลากรที่เกี่ยวข้อง โดยการเบิกจ่ายเงินจะต้องแต่งตั้งกรรมการจากผู้แทนด้านสาธารณสุขเป็นผู้ร่วมลงชื่อกับกรรมการอื่นตามที่คณะกรรมการแต่งตั้งเป็นผู้มีสิทธิ์เบิกจ่ายเงินกองทุน</p> <p>(3) ในช่วงปีแรกที่ได้รับอนุญาตประทานบัตรหรือการต่ออายุประทานบัตร ผู้ถือประทานบัตรต้องดำเนินกิจกรรมหรือโครงการที่กำหนดไว้ให้แล้วเสร็จก่อนเปิดการทำเหมือง ดังนี้</p> <p>(3.1) จัดประชุมคณะกรรมการมวลชนสัมพันธ์ของโครงการ อย่างน้อย 1 ครั้ง เพื่อพิจารณาดำเนินกิจกรรมการเฝ้าระวังสุขภาพ</p>		

ตารางที่ 2-1: ผลการตรวจสอบการปฏิบัติตามมาตรการป้องกันและแก้ไขผลกระทบสิ่งแวดล้อม และมาตรการติดตามตรวจสอบผลกระทบสิ่งแวดล้อม โครงการเหมืองแร่หินอุตสาหกรรมชนิดหินปูน เพื่ออุตสาหกรรมปูนซีเมนต์ ประทานบัตรที่ 27983/16312 รวมแผนผังโครงการทำเหมืองเดียวกันกับประทานบัตรที่ 27984/16313, 27985/16314, 27986/16315 และประทานบัตรที่ 27987/16316 ของบริษัท ภูมิไจไทยซีเมนต์ จำกัด ตั้งอยู่ที่ ตำบลหินซ้อน อำเภอแก่งคอย จังหวัดสระบุรี (ต่อ)

มาตรการป้องกันและแก้ไขผลกระทบสิ่งแวดล้อม	รายละเอียดของการปฏิบัติ	เหตุผลที่ไม่ปฏิบัติ/ปฏิบัติไม่ครบ/เปลี่ยนแปลงการปฏิบัติและข้อเสนอแนะ
<p>หรือโครงการตรวจสอบสุขภาพประชาชนที่อาศัยอยู่โดยรอบพื้นที่เหมืองแร่ในรัศมีไม่น้อยกว่า 1 กม.</p> <p>(3.2) จัดทำแผนงานโครงการตรวจเอ็กซเรย์ปอดสำหรับประชาชนที่อาศัยอยู่โดยรอบพื้นที่เหมืองแร่ในรัศมีไม่น้อยกว่า 1 กม. และตรวจสอบสมรรถนะของร่างกายเพิ่มเติมตามความเหมาะสมเสนอให้คณะกรรมการมลชนสัมพันธ์พิจารณาโดยจะต้องดำเนินโครงการตามแผนงานให้แล้วเสร็จก่อนเริ่มเปิดการทำเหมือง และดำเนินโครงการทุกปีจนสิ้นสุดอายุประทานบัตร</p> <p>(4) ผู้ถือประทานบัตรจะต้องจัดประชุมคณะกรรมการมลชนสัมพันธ์โครงการ อย่างน้อย 2 ครั้ง/ปี เพื่อพิจารณาแผนงานและผลการดำเนินกิจกรรมการเฝ้าระวังสุขภาพหรือโครงการตรวจสอบสุขภาพประชาชนที่อาศัยอยู่โดยรอบพื้นที่เหมืองแร่ในรัศมีไม่น้อยกว่า 1 กม.</p> <p>(5) ให้คณะกรรมการมลชนสัมพันธ์จัดทำระเบียบว่าด้วยกองทุนเฝ้าระวังสุขภาพของโครงการภายใต้วัตถุประสงค์ของกองทุน โดยกำหนดให้ครอบคลุมพื้นที่ดำเนินกิจกรรมหรือโครงการ การขอและพิจารณาอนุมัติใช้เงินกองทุนและวิธีการเบิกจ่ายเงิน เพื่อเป็นแนวทางปฏิบัติให้คณะกรรมการและผู้ที่เกี่ยวข้องทราบ</p>		
<p>1.3 การรายงานผล</p> <p>ผู้ถือประทานบัตรต้องรายงานผลการดำเนินการตามแผนงานการเฝ้าระวังสุขภาพหรือการตรวจสอบสุขภาพประชาชนโดยรอบพื้นที่เหมืองแร่และสำเนาบัญชีธนาคารแสดงสถานะทางการเงินของกองทุน โดยแนบไปพร้อมกับการรายงานผลการประชุมคณะกรรมการมลชนสัมพันธ์ของโครงการกรมอุตสาหกรรมพื้นฐานและการเหมืองแร่แล้วแต่</p>		

ตารางที่ 2-1: ผลการตรวจสอบการปฏิบัติตามมาตรการป้องกันและแก้ไขผลกระทบสิ่งแวดล้อม และมาตรการติดตามตรวจสอบผลกระทบสิ่งแวดล้อม โครงการเหมืองแร่หินอุตสาหกรรมชนิดหินปูน เพื่ออุตสาหกรรมปูนซีเมนต์ ประทานบัตรที่ 27983/16312 ร่วมแผนผังโครงการทำเหมืองเดียวกันกับประทานบัตรที่ 27984/16313, 27985/16314, 27986/16315 และประทานบัตรที่ 27987/16316 ของบริษัท ภูมิใจไทยซีเมนต์ จำกัด ตั้งอยู่ที่ ตำบลหินซ้อน อำเภอแก่งคอย จังหวัดสระบุรี (ต่อ)

มาตรการป้องกันและแก้ไขผลกระทบสิ่งแวดล้อม	รายละเอียดของการปฏิบัติ	เหตุผลที่ไม่ปฏิบัติ/ปฏิบัติไม่ครบ/เปลี่ยนแปลงการปฏิบัติและข้อเสนอแนะ
กรณี และสำนักงานนโยบายและแผนทรัพยากรธรรมชาติและสิ่งแวดล้อมทราบทุกปี		
2. ให้กองทุนเฝ้าระวังสุขภาพมีโครงการตรวจสอบสุขภาพประจำปีให้กับชาวบ้านหมู่ที่ 9 และพื้นที่ใกล้เคียง (ตามข้อตกลงกับประชาชน จากการประชุมประชาคมหมู่บ้านเมื่อวันที่ 10 ธันวาคม พ.ศ. 2554)	- โครงการได้นำเงินในกองทุนเฝ้าระวังสุขภาพมาใช้ในการตรวจสอบสุขภาพชาวบ้านหมู่ที่ 9 และพื้นที่ใกล้เคียงตามข้อตกลงทุกปี ครั่งล่าสุดเมื่อวันที่ 16 ธันวาคม 2567 (ภาคผนวก ก) โดยในปี 2568 ดำเนินการตรวจสอบสุขภาพเมื่อวันที่ 21 มกราคม 2569 และจะรายงานผลให้ทราบในรายงานฉบับถัดไป	-
2.4.4 อาชีวอนามัยและความปลอดภัย		
1. ให้จัดเตรียมอุปกรณ์ป้องกันอันตรายส่วนบุคคลให้แก่พนักงาน เช่น เครื่องกรองฝุ่น ผ้าปิดจมูก เครื่องป้องกันหู ที่ปิดหู หมวกนิรภัย รองเท้านิรภัย เครื่องป้องกันตา เป็นต้น และออกกฎระเบียบให้สวมใส่อุปกรณ์ป้องกันภัยส่วนบุคคลทุกครั้งในขณะที่ทำงานในพื้นที่ที่อาจได้รับอันตรายจากการปฏิบัติงาน	- โครงการได้จัดเตรียมอุปกรณ์ป้องกันอันตรายส่วนบุคคลให้แก่พนักงานทุกคนใช้ขณะปฏิบัติงาน พร้อมทั้งกำชับให้พนักงานสวมใส่ทุกครั้งในขณะที่ทำงาน (รูปที่ 2-15)	-
2. ให้มีการตรวจสอบสุขภาพพนักงานก่อนรับเข้าปฏิบัติงาน และในระหว่างการทำงานตลอดอายุประทานบัตร โดยทำการตรวจสอบสุขภาพของพนักงานทุกปี เพื่อเป็นข้อมูลพื้นฐานในการเฝ้าระวังผลกระทบต่อสุขภาพของพนักงาน	- ทางโครงการได้จ้างพนักงานขนส่งพนักงานเจาะระเบิด รวมถึงพนักงานขุดตักดิน จากบริษัทเอกชน ทั้งนี้ บริษัทเอกชนดังกล่าวได้มีการตรวจสอบสุขภาพพนักงาน เมื่อวันที่ 4 พฤศจิกายน 2568 (ภาคผนวก ก)	-

ตารางที่ 2-1: ผลการตรวจสอบการปฏิบัติตามมาตรการป้องกันและแก้ไขผลกระทบสิ่งแวดล้อม และมาตรการติดตามตรวจสอบผลกระทบสิ่งแวดล้อม โครงการเหมืองแร่หินอุตสาหกรรมชนิดหินปูน เพื่ออุตสาหกรรมปูนซีเมนต์ ประทานบัตรที่ 27983/16312 รวมแผนผังโครงการทำเหมืองเดียวกันกับประทานบัตรที่ 27984/16313, 27985/16314, 27986/16315 และประทานบัตรที่ 27987/16316 ของบริษัท ภูมิไจไทยซีเมนต์ จำกัด ตั้งอยู่ที่ ตำบลหินซ้อน อำเภอแก่งคอย จังหวัดสระบุรี (ต่อ)

มาตรการป้องกันและแก้ไขผลกระทบสิ่งแวดล้อม	รายละเอียดของการปฏิบัติ	เหตุผลที่ไม่ปฏิบัติ/ปฏิบัติไม่ครบ/เปลี่ยนแปลงการปฏิบัติและข้อเสนอแนะ
3. ให้มีเครื่องมือปฐมพยาบาล ยาสามัญประจำบ้าน เวชภัณฑ์ที่จำเป็น และจัดเตรียมอุปกรณ์ต่างๆ ที่ใช้ในการปฐมพยาบาลเบื้องต้นให้พร้อมเพื่อช่วยเหลือคนงานที่ประสบอุบัติเหตุจากการทำงาน หรือเจ็บป่วย ได้อย่างทันทั่วถึง	- ทางโครงการได้จัดให้มีห้องพยาบาลที่จัดเตรียมเครื่องมือปฐมพยาบาลเบื้องต้น ยาสามัญประจำบ้าน และเวชภัณฑ์ที่จำเป็นต่างๆ ไว้อย่างพร้อมเพรียง เพื่อช่วยเหลือคนงานที่ประสบอุบัติเหตุจากการทำงาน หรือเจ็บป่วยได้อย่างทันทั่วถึง (รูปที่ 2-16)	-
4. ให้ฝึกอบรมการทำงานและการใช้เครื่องจักรอุปกรณ์อย่างสม่ำเสมอเพื่อป้องกันอุบัติเหตุ โดยทำการอบรมทุกวันก่อนการปฏิบัติงาน เพื่อปลูกจิตสำนึกให้แก่พนักงานใส่ใจเรื่องความปลอดภัยในการทำงานโดยการสวมใส่อุปกรณ์ป้องกันอันตรายส่วนบุคคลขณะปฏิบัติงาน	- โครงการฝึกอบรมการทำงานและการใช้เครื่องจักรอุปกรณ์อย่างสม่ำเสมอเพื่อปลูกจิตสำนึกให้แก่พนักงานใส่ใจเรื่องความปลอดภัยในการทำงานโดยการสวมใส่อุปกรณ์ป้องกันอันตรายส่วนบุคคลขณะปฏิบัติงาน (ภาคผนวก คม)	-
5. เจ้าของโครงการจะต้องปฏิบัติตามกฎกระทรวงฉบับที่ 9 (พ.ศ. 2510) และกฎกระทรวงฉบับที่ 50 (พ.ศ. 2525) ออกตามความในมาตรา 17 (6) แห่งพระราชบัญญัติแร่ พ.ศ. 2510 ซึ่งแก้ไขเพิ่มเติมโดยพระราชบัญญัติแร่ (ฉบับที่ 2) พ.ศ. 2516 ว่าด้วยการให้ความคุ้มครองแก่คนงานและความปลอดภัยแก่บุคคลภายนอกอย่างเคร่งครัด	- โครงการปฏิบัติตามมาตรการที่กำหนดอย่างเคร่งครัด	-
3. มาตรการป้องกันและแก้ไขผลกระทบสิ่งแวดล้อมในระยะดำเนินการ		
3.1 ทรัพยากรสิ่งแวดล้อมทางกายภาพ		
3.1.1 สภาพภูมิประเทศ		
1. ให้เปิดการทำเหมืองตามแผนผังโครงการที่เสนอไว้ในรายงานการวิเคราะห์ผลกระทบสิ่งแวดล้อมอย่างเคร่งครัด	- โครงการได้ดำเนินการทำเหมืองตามแผนผังโครงการที่เสนอไว้ในรายงานการวิเคราะห์ผลกระทบสิ่งแวดล้อมอย่างเคร่งครัด	-

ตารางที่ 2-1: ผลการตรวจสอบการปฏิบัติตามมาตรการป้องกันและแก้ไขผลกระทบสิ่งแวดล้อม และมาตรการติดตามตรวจสอบผลกระทบสิ่งแวดล้อม โครงการเหมืองแร่หินอุตสาหกรรมชนิดหินปูน เพื่ออุตสาหกรรมปูนซีเมนต์ ประทานบัตรที่ 27983/16312 รวมแผนผังโครงการทำเหมืองเดียวกันกับประทานบัตรที่ 27984/16313, 27985/16314, 27986/16315 และประทานบัตรที่ 27987/16316 ของบริษัท ภูมิใจไทยซีเมนต์ จำกัด ตั้งอยู่ที่ ตำบลหินซ้อน อำเภอแก่งคอย จังหวัดสระบุรี (ต่อ)

มาตรการป้องกันและแก้ไขผลกระทบสิ่งแวดล้อม	รายละเอียดของการปฏิบัติ	เหตุผลที่ไม่ปฏิบัติ/ปฏิบัติไม่ครบ/เปลี่ยนแปลงการปฏิบัติและข้อเสนอแนะ
2. ห้ามเปิดการทำเหมืองในแปลงคำขอประทานบัตรที่ 20/2554 และคำขอประทานบัตรที่ 24/2554 เพื่อใช้ประโยชน์เป็นแนวป้องกันผลกระทบสิ่งแวดล้อมและเป็นแหล่งแร่สำรองในอนาคตสำหรับคำขอประทานบัตรที่ 20/2554 ให้สามารถใช้ประโยชน์เพื่อเป็นเส้นทางขนส่งแร่ได้	- โครงการปฏิบัติตามมาตรการที่กำหนดอย่างเคร่งครัด โดยไม่มีการเปิดการทำเหมืองในประทานบัตรที่ 27983/16312 (คำขอประทานบัตรที่ 20/2554) และประทานบัตรที่ 27987/16316 (คำขอประทานบัตรที่ 24/2554) เพื่อใช้ประโยชน์เป็นแนวป้องกันผลกระทบสิ่งแวดล้อมและเป็นแหล่งแร่สำรองในอนาคต และประทานบัตรที่ 27983/16312 (คำขอประทานบัตรที่ 20/2554) โครงการใช้เป็นเส้นทางขนส่งแร่ (รูปที่ 2-18)	-
3. ให้เว้นแนวเขตไม่ทำเหมืองจากขอบแปลงประทานบัตรทางด้านทิศเหนือและทิศใต้ในระยะ 50 เมตร	- ทางโครงการปฏิบัติตามมาตรการที่กำหนดอย่างเคร่งครัด โดยได้มีการเว้นแนวเขตไม่ทำเหมืองจากขอบประทานบัตรทางด้านทิศเหนือและทิศใต้ในระยะ 50 เมตร (รูปที่ 2-19 และรูปที่ 2-20)	-
4. ให้ออกแบบหน้าเหมืองเป็นลักษณะขั้นบันได มีขนาดความสูงไม่เกิน 10 เมตร ความกว้างไม่น้อยกว่า 10 เมตร โดยควบคุมความลาดชันรวมไม่เกิน 45 องศา พร้อมทั้งตรวจสอบเสถียรภาพของหน้าเหมืองให้อยู่ในสภาพที่ปลอดภัยเสมอ	- โครงการได้ออกแบบหน้าเหมืองเป็นลักษณะขั้นบันได โดยมีความสูงไม่เกิน 10 เมตร ความกว้างไม่น้อยกว่า 10 เมตร โดยควบคุมความลาดชันรวมไม่เกิน 45 องศา (รูปที่ 2-21)	-
5. ให้หลีกเลี่ยงการดำเนินกิจกรรมต่างๆ ในช่วงที่มีฝนตกชุกหรือหลังฝนตกใหม่ๆ ทั้งนี้ เพื่อป้องกันการชะล้างพังทลายของหน้าเหมือง	- โครงการไม่มีการดำเนินกิจกรรมใดๆ ในช่วงที่มีฝนตกชุกและหลังฝนตกใหม่ๆ เพื่อป้องกันการชะล้างพังทลายของหน้าเหมือง	-

ตารางที่ 2-1: ผลการตรวจสอบการปฏิบัติตามมาตรการป้องกันและแก้ไขผลกระทบสิ่งแวดล้อม และมาตรการติดตามตรวจสอบผลกระทบสิ่งแวดล้อม โครงการเหมืองแร่หินอุตสาหกรรมชนิดหินปูน เพื่ออุตสาหกรรมปูนซีเมนต์ ประทานบัตรที่ 27983/16312 ร่วมแผนผังโครงการทำเหมืองเดียวกันกับประทานบัตรที่ 27984/16313, 27985/16314, 27986/16315 และประทานบัตรที่ 27987/16316 ของบริษัท ภูมิไจไทยซีเมนต์ จำกัด ตั้งอยู่ที่ ตำบลหินซ้อน อำเภอแก่งคอย จังหวัดสระบุรี (ต่อ)

มาตรการป้องกันและแก้ไขผลกระทบสิ่งแวดล้อม	รายละเอียดของการปฏิบัติ	เหตุผลที่ไม่ปฏิบัติ/ปฏิบัติไม่ครบ/เปลี่ยนแปลงการปฏิบัติและข้อเสนอแนะ
6. ให้ตัดพินต้นไม้เพื่อเตรียมการทำเหมืองและกิจกรรมที่เกี่ยวข้องในแต่ละคาบปีเท่านั้น บริเวณที่ไม่เกี่ยวข้องกับการทำเหมืองหรือกิจกรรมต่างๆ ต้องรักษาให้คงสภาพเดิมมากที่สุด	- ทางโครงการปฏิบัติตามมาตรการที่กำหนดอย่างเคร่งครัด โดยตัดพินต้นไม้เพื่อเตรียมพื้นที่สำหรับดำเนินการทำเหมืองและกิจกรรมที่เกี่ยวข้องในแต่ละคาบปีเท่านั้น พร้อมทั้งรักษาสภาพพื้นที่ที่ไม่เกี่ยวข้องกับการทำเหมืองให้อยู่ในสภาพเดิมมากที่สุด	-
7. ให้ทำการปรับปรุงฟื้นฟูพื้นที่โครงการที่ผ่านการทำเหมืองแล้วตามแผนงานที่ได้เสนอไว้ในรายงานการวิเคราะห์ผลกระทบสิ่งแวดล้อม	- ทางโครงการจะปฏิบัติตามมาตรการที่กำหนดไว้อย่างเคร่งครัด	-
3.1.2 คุณภาพอากาศ		
1. ให้ใช้เครื่องเจาะรูดเปิดที่มีอุปกรณ์เก็บฝุ่นติดไว้กับหัวเจาะ เพื่อป้องกันการฟุ้งกระจายของฝุ่นละอองขณะทำการเจาะรูดเปิด	- โครงการใช้เครื่องเจาะรูดเปิดที่มีอุปกรณ์เก็บฝุ่นติดไว้กับหัวเจาะ เพื่อป้องกันการฟุ้งกระจายของฝุ่นละอองที่เกิดขึ้นขณะทำการเจาะรูดเปิด (รูปที่ 2-22)	-
2. กำหนดให้ก่อนการระเบิดทุกครั้งให้ทำความสะอาดหน้างานเพื่อลดการฟุ้งกระจายของฝุ่นละออง	- ก่อนการระเบิดทุกครั้งโครงการมีการทำความสะอาดหน้างานเพื่อลดการฟุ้งกระจายของฝุ่นละออง (รูปที่ 2-23)	-
3. หากมีลมพัดแรงให้งดการจูดระเบิด และในการเคลื่อนย้ายรถหน้าเหมืองจะต้องกระทำในช่วงที่มีลมสงบหรือมีการฉีดพรมน้ำที่เก็บกองแร่ก่อนทำการตักขนเพื่อป้องกันการฟุ้งกระจายของฝุ่นละออง	- โครงการไม่มีการจูดระเบิดในช่วงที่มีลมพัดแรง เพื่อป้องกันการฟุ้งกระจายของฝุ่นละออง	-
4. กำหนดให้ยานพาหนะ เครื่องจักรอุปกรณ์ที่ก่อให้เกิดไอเสียหรือฝุ่นละอองจะต้องได้รับการตรวจสอบสภาพเครื่องยนต์อย่างสม่ำเสมอตามชนิดของยานพาหนะและเครื่องจักรกล	- โครงการมีการตรวจสอบสภาพยานพาหนะ เครื่องจักร และอุปกรณ์ต่างๆ ให้อยู่ในสภาพดีอยู่เสมอ (ภาคผนวก ต)	-

ตารางที่ 2-1: ผลการตรวจสอบการปฏิบัติตามมาตรการป้องกันและแก้ไขผลกระทบสิ่งแวดล้อม และมาตรการติดตามตรวจสอบผลกระทบสิ่งแวดล้อม โครงการเหมืองแร่หินอุตสาหกรรมชนิดหินปูน เพื่ออุตสาหกรรมปูนซีเมนต์ ประทานบัตรที่ 27983/16312 รวมแผนผังโครงการทำเหมืองเดียวกันกับประทานบัตรที่ 27984/16313, 27985/16314, 27986/16315 และประทานบัตรที่ 27987/16316 ของบริษัท ภูมิไจไทยซีเมนต์ จำกัด ตั้งอยู่ที่ ตำบลหินซ้อน อำเภอแก่งคอย จังหวัดสระบุรี (ต่อ)

มาตรการป้องกันและแก้ไขผลกระทบสิ่งแวดล้อม	รายละเอียดของการปฏิบัติ	เหตุผลที่ไม่ปฏิบัติ/ปฏิบัติไม่ครบ/เปลี่ยนแปลงการปฏิบัติและข้อเสนอแนะ
5. กำหนดให้ดูแลและบำรุงรักษาเส้นทางขนส่งแร่ให้อยู่ในสภาพดีตลอดระยะเวลาปฏิบัติงาน และให้ฉีดพรมน้ำบริเวณถนนลำเลียงภายในโครงการวันละ 3-4 ครั้ง หรือตามความเหมาะสมของสภาพภูมิอากาศ	- ทางโครงการฉีดพรมน้ำบริเวณถนนลำเลียงภายในโครงการอย่างสม่ำเสมอ พร้อมทั้งบำรุงรักษาเส้นทางขนส่งแร่ให้อยู่ในสภาพดีอยู่เสมอ (รูปที่ 2-5 และรูปที่ 2-12)	-
6. ให้กำหนดความเร็วของรถบรรทุกแร่ที่วิ่งภายในพื้นที่โครงการ ให้ใช้ความเร็วรถในอัตราไม่เกิน 25 กิโลเมตร/ชั่วโมง เพื่อลดการฟุ้งกระจายของฝุ่นละอองจากการขนส่งแร่	- ทางโครงการมีการควบคุมความเร็วของรถบรรทุกแร่ที่วิ่งภายในพื้นที่โครงการ ให้ใช้ความเร็วรถในอัตราไม่เกิน 25 กิโลเมตร/ชั่วโมง เพื่อลดการฟุ้งกระจายของฝุ่นละอองจากการขนส่งแร่ (รูปที่ 2-10)	-
7. ให้ปลูกต้นไม้บริเวณริมเส้นทางขนส่งแร่เพิ่มเติมในส่วนที่สามารถดำเนินการได้รวมทั้งดูแลรักษาต้นไม้เดิมที่มีอยู่ให้เจริญงอกงาม ถ้ามีต้นใดตายให้ทำการปลูกซ่อมแซมทันที	- โครงการปลูกไม้ยืนต้นโตเร็วในพื้นที่ที่เอื้ออำนวยต่อการปลูกและบริเวณริมเส้นทางขนส่งแร่ พร้อมทั้งดูแลรักษาต้นไม้เดิมที่มีอยู่ให้เจริญงอกงามอยู่เสมอ (รูปที่ 2-8 และรูปที่ 2-11)	-
3.1.3 ระดับเสียง		
1. ปฏิบัติตามมาตรการเพื่อลดผลกระทบจากการใช้วัตถุระเบิดอย่างเคร่งครัด	- ทางโครงการปฏิบัติตามมาตรการเพื่อลดผลกระทบจากการใช้วัตถุระเบิดอย่างเคร่งครัด	-
2. ให้ทำการตรวจสอบสภาพ ซ่อมแซม และดูแลรักษาเครื่องจักรอุปกรณ์ต่างๆ ให้มีสภาพที่สมบูรณ์และสามารถใช้งานได้ตามสภาพปกติ ทั้งนี้เพื่อลดเสียงจากเครื่องจักรขณะทำงาน	- โครงการตรวจสอบสภาพ ซ่อมแซม และดูแลรักษาเครื่องจักรอุปกรณ์ต่างๆ ให้สามารถใช้งานได้ดีตามสภาพปกติ (ภาคผนวก ค)	-
3.1.4 การใช้วัตถุระเบิด		
1. ให้มีวิศวกรหรือผู้ชำนาญที่ผ่านการอบรมด้านการใช้วัตถุระเบิด จากกรมอุตสาหกรรมพื้นฐานและการเหมืองแร่ เป็นผู้ควบคุมการใช้วัตถุระเบิด เพื่อให้การระเบิดเป็นไปตามหลักวิชาการได้อย่างมีประสิทธิภาพ และก่อให้เกิดผลกระทบน้อยที่สุด	- โครงการมีวิศวกรเป็นผู้ควบคุมการใช้วัตถุระเบิด เพื่อให้การระเบิดเป็นไปตามหลักวิชาการได้อย่างมีประสิทธิภาพ และก่อให้เกิดผลกระทบน้อยที่สุด (ภาคผนวก ง)	-

ตารางที่ 2-1: ผลการตรวจสอบการปฏิบัติตามมาตรการป้องกันและแก้ไขผลกระทบสิ่งแวดล้อม และมาตรการติดตามตรวจสอบผลกระทบสิ่งแวดล้อม โครงการเหมืองแร่หินอุตสาหกรรมชนิดหินปูน เพื่ออุตสาหกรรมปูนซีเมนต์ ประทานบัตรที่ 27983/16312 ร่วมแผนผังโครงการทำเหมืองเดียวกันกับประทานบัตรที่ 27984/16313, 27985/16314, 27986/16315 และประทานบัตรที่ 27987/16316 ของบริษัท ภูมิใจไทยซีเมนต์ จำกัด ตั้งอยู่ที่ ตำบลหินซ้อน อำเภอแก่งคอย จังหวัดสระบุรี (ต่อ)

มาตรการป้องกันและแก้ไขผลกระทบสิ่งแวดล้อม	รายละเอียดของการปฏิบัติ	เหตุผลที่ไม่ปฏิบัติ/ปฏิบัติไม่ครบ/เปลี่ยนแปลงการปฏิบัติและข้อเสนอแนะ
2. กำหนดให้รูระเบิดมีขนาดเส้นผ่าศูนย์กลาง 3.5 นิ้ว ลึกประมาณ 11 เมตร มีความเอียงของรูเจาะประมาณ 80-90 องศา ระยะห่างระหว่างรูเจาะประมาณ 3.5 เมตร เพื่อควบคุมทิศทางและความแรงของหินปลิว และกำหนดปริมาณการใช้วัตถุระเบิดสูงสุดไม่เกิน 123 กิโลกรัมต่อจังหวัดหว่ง	- โครงการปฏิบัติตามมาตรการที่กำหนดอย่างเคร่งครัด เพื่อควบคุมทิศทางและความแรงของหินปลิว พร้อมทั้งกำหนดปริมาณการใช้วัตถุระเบิดสูงสุดไม่เกิน 123 กิโลกรัมต่อจังหวัดหว่ง (ภาคผนวก ฐ)	-
3. กำหนดให้ทำการระเบิดไม่เกินวันละ 1 ครั้ง ในช่วงเวลา 16:00 – 17:00 นาฬิกา และก่อนการระเบิดทุกครั้งจะต้องเปิดสัญญาณเสียงเตือนให้ได้ยินโดยทั่วถึงกันในรัศมีไม่น้อยกว่า 500 เมตร พร้อมทั้งให้เจ้าหน้าที่ตรวจตราในรัศมี 100 เมตร ทุกครั้งก่อนการระเบิด เพื่อให้แน่ใจว่าไม่มีใครเข้ามาใกล้พื้นที่ในขณะทำการระเบิด	- ทางโครงการทำการระเบิดไม่เกินวันละ 1 ครั้ง ในช่วงเวลา 16:00 – 17:00 น. และมีการให้สัญญาณเสียงเตือนให้ได้ยินในรัศมีไม่น้อยกว่า 500 เมตร พร้อมทั้งมีเจ้าหน้าที่ตรวจตราในรัศมี 100 เมตร ทุกครั้งก่อนการระเบิด (รูปที่ 2-24 ถึงรูปที่ 2-26)	-
4. ให้ติดป้ายเตือนเขตการใช้วัตถุระเบิดพร้อมเวลาในการระเบิด บริเวณเส้นทางใกล้เคียงพื้นที่โครงการ และบริเวณที่อาจได้รับผลกระทบจากการใช้วัตถุระเบิด	- โครงการมีการติดป้ายเตือนเขตการใช้วัตถุระเบิด และป้ายแสดงเวลาในการระเบิดที่บริเวณเส้นทางใกล้เคียงพื้นที่โครงการ และบริเวณที่อาจได้รับผลกระทบจากการระเบิด (รูปที่ 2-24)	-
5. ให้ทำการบันทึกรายงานการใช้วัตถุระเบิดทุกครั้งที่มีการเจาะระเบิด และเก็บไว้ให้เจ้าหน้าที่ที่เกี่ยวข้องสามารถตรวจสอบได้ตลอดเวลา	- โครงการทำการบันทึกรายงานการใช้วัตถุระเบิดทุกครั้งที่มีการเจาะระเบิด (ภาคผนวก ฐ)	-
6. ต้องปฏิบัติตามกฎกระทรวงฉบับที่ 9 พ.ศ. 2513 ออกตามความในพระราชบัญญัติแร่ พ.ศ. 2510 ข้อ 4 หมวด 6 เรื่องข้อกำหนดเกี่ยวกับวัตถุระเบิดอย่างเคร่งครัดทุกประการ	- ทางโครงการปฏิบัติตามมาตรการที่กำหนดอย่างเคร่งครัด	-
7. ให้ตรวจสอบระยะหินปลิวภายหลังการระเบิดทุกครั้ง เพื่อใช้เป็นข้อมูลในการออกแบบการเจาะระเบิด ให้มีความเหมาะสมและปลอดภัยในครั้งต่อไป	- โครงการทำการตรวจสอบระยะหินปลิวภายหลังการระเบิดทุกครั้ง เพื่อใช้เป็นข้อมูลในการออกแบบการเจาะระเบิด ให้มีความเหมาะสมและปลอดภัยในครั้งต่อไป (ภาคผนวก ฑ)	-

ตารางที่ 2-1: ผลการตรวจสอบการปฏิบัติตามมาตรการป้องกันและแก้ไขผลกระทบสิ่งแวดล้อม และมาตรการติดตามตรวจสอบผลกระทบสิ่งแวดล้อม โครงการเหมืองแร่หินอุตสาหกรรมชนิดหินปูน เพื่ออุตสาหกรรมปูนซีเมนต์ ประทานบัตรที่ 27983/16312 ร่วมแผนผังโครงการทำเหมืองเดียวกันกับประทานบัตรที่ 27984/16313, 27985/16314, 27986/16315 และประทานบัตรที่ 27987/16316 ของบริษัท ภูมิไจไทยซีเมนต์ จำกัด ตั้งอยู่ที่ ตำบลหินซ้อน อำเภอแก่งคอย จังหวัดสระบุรี (ต่อ)

มาตรการป้องกันและแก้ไขผลกระทบสิ่งแวดล้อม	รายละเอียดของการปฏิบัติ	เหตุผลที่ไม่ปฏิบัติ/ปฏิบัติไม่ครบ/เปลี่ยนแปลงการปฏิบัติและข้อเสนอแนะ
3.1.5 อุทกวิทยาและคุณภาพน้ำ		
1. ให้เห็นหน้าเหมืองให้มีลักษณะเป็นขั้นบันไดเพื่อลดความแรงของน้ำฝนไหลบ่าบริเวณหน้าเหมือง และบริเวณใดที่ไม่เกี่ยวข้องกับการทำเหมือง และกิจกรรมเกี่ยวเนื่องให้รักษาสภาพพื้นที่เดิมไว้ให้ได้มากที่สุด	- ทางโครงการจะปฏิบัติตามมาตรการที่กำหนดอย่างเคร่งครัด โดยเปิดหน้าเหมืองให้มีลักษณะเป็นขั้นบันไดเพื่อลดความแรงของน้ำฝนไหลบ่าบริเวณหน้าเหมือง (รูปที่ 2-21) นอกจากนี้บริเวณใดที่ไม่เกี่ยวข้องกับการทำเหมืองโครงการจะรักษาสภาพพื้นที่ให้อยู่ในสภาพเดิมมากที่สุด (รูปที่ 2-6)	-
2. ให้จัดสร้างบ่อรับน้ำ (sump) บริเวณจุดต่ำสุดของหน้าเหมืองในแต่ละช่วงการทำเหมือง เพื่อรองรับน้ำฝนที่ไหลบ่าบริเวณพื้นที่ทำเหมือง	- ทางโครงการไม่ได้มีการจัดสร้างบ่อรับน้ำ (Sump) บริเวณจุดต่ำสุดของหน้าเหมืองในแต่ละช่วงการทำเหมือง แต่มีพื้นที่รับน้ำบริเวณต่ำสุดของหน้าเหมือง (รูปที่ 2-13)	- ภายในพื้นที่โครงการยังไม่มีบ่อรับน้ำ (Sump) เนื่องจากปัจจุบันทางโครงการดำเนินการทำเหมืองอยู่บริเวณยอดเขา ซึ่งมีความสูงประมาณ 390-340 เมตรจากระดับน้ำทะเลปานกลาง
3. ให้หลีกเลี่ยงการดำเนินกิจกรรมต่างๆ ในช่วงที่ฝนตกชุก หรือหลังฝนตกใหม่ๆ	- โครงการไม่มีการดำเนินกิจกรรมใดๆ ในช่วงที่ฝนตกชุก หรือหลังฝนตกใหม่ๆ	-
3.1.6 ทรัพยากรดิน		
1. ให้ดำเนินการตามแผนผังการทำเหมืองที่ได้ออกแบบไว้ โดยมีการกำหนดตำแหน่งและขอบเขตที่จะใช้เป็นพื้นที่ทำเหมืองไว้ให้ชัดเจน และพยายามรักษาสภาพพื้นที่เดิมไว้ให้มากที่สุด หรือเปลี่ยนแปลงให้น้อยที่สุดเท่าที่จำเป็น	- โครงการดำเนินการตามแผนผังการทำเหมืองที่ได้ออกแบบไว้ โดยกำหนดตำแหน่งและขอบเขตที่จะใช้เป็นพื้นที่ทำเหมืองไว้อย่างชัดเจน ทั้งนี้โครงการได้รักษาสภาพพื้นที่ให้อยู่ในสภาพเดิมมากที่สุด	-
2. ให้ปลูกไม้ยืนต้นประจำถิ่นโตเร็ว และพืชคลุมดินในบริเวณที่เอื้ออำนวยต่อการปลูก เช่น บริเวณพื้นที่ว่างเปล่าที่ไม่มีการใช้ประโยชน์ เพื่อให้ต้นไม้ช่วยยึดเกาะหน้าดินและลดการชะล้างพังทลายของดิน	- โครงการได้ปลูกไม้ยืนต้นโตเร็วไว้ในพื้นที่ที่เอื้ออำนวยต่อการปลูก เพื่อให้ต้นไม้ช่วยยึดเกาะหน้าดินและลดการชะล้างพังทลายของดิน (รูปที่ 2-8)	-

ตารางที่ 2-1: ผลการตรวจสอบการปฏิบัติตามมาตรการป้องกันและแก้ไขผลกระทบสิ่งแวดล้อม และมาตรการติดตามตรวจสอบผลกระทบสิ่งแวดล้อม โครงการเหมืองแร่หินอุตสาหกรรมชนิดหินปูน เพื่ออุตสาหกรรมปูนซีเมนต์ ประทานบัตรที่ 27983/16312 รวมแผนผังโครงการทำเหมืองเดียวกันกับประทานบัตรที่ 27984/16313, 27985/16314, 27986/16315 และประทานบัตรที่ 27987/16316 ของบริษัท ภูมิใจไทยซีเมนต์ จำกัด ตั้งอยู่ที่ ตำบลหินซ้อน อำเภอแก่งคอย จังหวัดสระบุรี (ต่อ)

มาตรการป้องกันและแก้ไขผลกระทบสิ่งแวดล้อม	รายละเอียดของการปฏิบัติ	เหตุผลที่ไม่ปฏิบัติ/ปฏิบัติไม่ครบ/เปลี่ยนแปลงการปฏิบัติและข้อเสนอแนะ
3. ให้นำเปลือกดินที่ได้จากการทำเหมืองให้นำไปถมกลับพื้นที่ทำเหมือง ปรับปรุงเส้นทางขนส่งแร่ คั่นทำนบดินและฟื้นฟูสภาพพื้นที่ เพื่อลดผลกระทบด้านทรัพยากรดินและการชะล้างพังทลาย	- โครงการได้นำเปลือกดินที่ได้จากการทำเหมืองไปปรับปรุงเส้นทางขนส่งแร่ตามที่มาตรการกำหนด (รูปที่ 2-5)	-
3.2 ทรัพยากรสิ่งแวดล้อมทางชีวภาพ		
1. ให้กำหนดขอบเขตพื้นที่ทำเหมือง และกิจกรรมที่เกี่ยวข้อง โดยใช้สัญลักษณ์หรือทำป้ายให้เห็นอย่างชัดเจน ส่วนบริเวณที่ไม่เกี่ยวข้อง จะต้องคงสภาพเดิมไว้ให้มากที่สุด	- โครงการมีการติดตั้งป้ายสัญลักษณ์แสดงขอบเขตพื้นที่ทำเหมือง และกิจกรรมที่เกี่ยวข้อง (รูปที่ 2-4) ส่วนบริเวณใดที่ไม่เกี่ยวข้องกับการทำเหมืองทางโครงการจะคงสภาพพื้นที่ให้อยู่ในสภาพเดิมมากที่สุด (รูปที่ 2-6)	-
2. ให้ออกกฎระเบียบบังคับพนักงานของโครงการห้ามทำการล่าสัตว์ หรือกระทำการอื่นใดอันเป็นการคุกคามต่อชีวิตและที่อยู่อาศัยของสัตว์ป่า ทั้งในพื้นที่เวนคืนการทำเหมืองของโครงการและพื้นที่ใกล้เคียงโดยรอบ พร้อมกำหนดบทลงโทษไว้อย่างชัดเจน	- ทางโครงการออกกฎระเบียบข้อบังคับไม่ให้พนักงานล่าสัตว์ หรือกระทำการอื่นใดอันเป็นการคุกคามต่อชีวิตและที่อยู่อาศัยของสัตว์ป่า พร้อมทั้งระบุแนวทางปฏิบัติเมื่อพบเห็นสัตว์ป่าพลัดหลงเข้ามาในพื้นที่โครงการไว้อย่างชัดเจน (ภาคผนวก ข) พร้อมทั้งมีป้ายเตือนห้ามล่าสัตว์ติดตั้งไว้ให้สามารถมองเห็นได้อย่างชัดเจน (รูปที่ 2-14)	-
3. ให้ออกประกาศ เรื่อง “การแจ้งข้อมูลเมื่อพบเห็นสัตว์ป่าเข้ามาในเขตพื้นที่ทำเหมืองและพื้นที่โดยรอบ” ให้พนักงานทุกคนทราบ	- ทางโครงการมีกฎระเบียบและแนวทางการปฏิบัติให้พนักงานปฏิบัติเมื่อพบเห็นสัตว์ป่าเข้ามาในเขตพื้นที่ทำเหมืองและพื้นที่โดยรอบอย่างชัดเจน (ภาคผนวก ข)	-

ตารางที่ 2-1: ผลการตรวจสอบการปฏิบัติตามมาตรการป้องกันและแก้ไขผลกระทบสิ่งแวดล้อม และมาตรการติดตามตรวจสอบผลกระทบสิ่งแวดล้อม โครงการเหมืองแร่หินอุตสาหกรรมชนิดหินปูน เพื่ออุตสาหกรรมปูนซีเมนต์ ประทานบัตรที่ 27983/16312 ร่วมแผนผังโครงการทำเหมืองเดียวกันกับประทานบัตรที่ 27984/16313, 27985/16314, 27986/16315 และประทานบัตรที่ 27987/16316 ของบริษัท ภูมิใจไทยซีเมนต์ จำกัด ตั้งอยู่ที่ ตำบลหินซ้อน อำเภอแก่งคอย จังหวัดสระบุรี (ต่อ)

มาตรการป้องกันและแก้ไขผลกระทบสิ่งแวดล้อม	รายละเอียดของการปฏิบัติ	เหตุผลที่ไม่ปฏิบัติ/ปฏิบัติไม่ครบ/เปลี่ยนแปลงการปฏิบัติและข้อเสนอแนะ
4. ให้มีการสำรวจสัตว์ป่าบริเวณพื้นที่โครงการและพื้นที่โดยรอบตามหลักวิชาการโดยผู้เชี่ยวชาญด้านสัตว์ป่าทุก 5 ปี	- โครงการมีการสำรวจสัตว์ป่าบริเวณพื้นที่โครงการและพื้นที่โดยรอบตามหลักวิชาการโดยผู้เชี่ยวชาญด้านสัตว์ป่า เมื่อวันที่ 23-24 ตุลาคม 2567 (ภาคผนวก ท)	-
5. ให้จัดทำแผนฉุกเฉินกรณีสัตว์ป่าเข้ามาในเขตพื้นที่ทำเหมืองและพื้นที่โดยรอบ	- โครงการได้มีการจัดทำแผนฉุกเฉินกรณีสัตว์ป่าพลัดหลงเข้ามาในเขตพื้นที่ประทานบัตรและพื้นที่โครงการ พร้อมทั้งกำชับให้พนักงานทุกคนปฏิบัติตามอย่างเคร่งครัด (ภาคผนวก ข)	-
6. ให้จัดอบรมพนักงานเรื่องกฎหมาย การอนุรักษ์ป่าไม้ การคุ้มครองสัตว์ป่า และการป้องกันและควบคุมเหตุฉุกเฉินกรณีสัตว์ป่าเข้ามาในเขตพื้นที่ทำเหมือง	- โครงการมีการจัดอบรมพนักงาน เรื่องกฎหมาย การอนุรักษ์ป่าไม้ การคุ้มครองสัตว์ป่า และการป้องกันและควบคุมเหตุฉุกเฉินกรณีสัตว์ป่าเข้ามาในเขตพื้นที่ทำเหมืองตามที่มาตรการกำหนดเมื่อวันที่ 27 กุมภาพันธ์ 2568 (ภาคผนวก ข)	-
3.3 คุณค่าการใช้ประโยชน์ของมนุษย์		
3.3.1 การใช้ประโยชน์ที่ดิน		
- ให้กำหนดขอบเขตพื้นที่ดำเนินการทำเหมืองของโครงการให้ชัดเจน และดำเนินกิจกรรมเฉพาะในพื้นที่ของโครงการเท่านั้น และห้ามทำการรบกวนพื้นที่ใดที่ไม่มีส่วนเกี่ยวข้องกับโครงการ	- โครงการมีการกำหนดขอบเขตพื้นที่ดำเนินการทำเหมืองของโครงการไว้อย่างชัดเจน และดำเนินกิจกรรมเฉพาะในพื้นที่ของโครงการเท่านั้น	-

ตารางที่ 2-1: ผลการตรวจสอบการปฏิบัติตามมาตรการป้องกันและแก้ไขผลกระทบสิ่งแวดล้อม และมาตรการติดตามตรวจสอบผลกระทบสิ่งแวดล้อม โครงการเหมืองแร่หินอุตสาหกรรมชนิดหินปูน เพื่ออุตสาหกรรมปูนซีเมนต์ ประทานบัตรที่ 27983/16312 รวมแผนผังโครงการทำเหมืองเดียวกันกับประทานบัตรที่ 27984/16313, 27985/16314, 27986/16315 และประทานบัตรที่ 27987/16316 ของบริษัท ภูมิไจไทยซีเมนต์ จำกัด ตั้งอยู่ที่ ตำบลหินซ้อน อำเภอแก่งคอย จังหวัดสระบุรี (ต่อ)

มาตรการป้องกันและแก้ไขผลกระทบสิ่งแวดล้อม	รายละเอียดของการปฏิบัติ	เหตุผลที่ไม่ปฏิบัติ/ปฏิบัติไม่ครบ/เปลี่ยนแปลงการปฏิบัติและข้อเสนอแนะ
3.3.2 การเกษตรกรรม		
- หากพบว่าการทำเหมืองของโครงการก่อให้เกิดความเสียหายต่อพื้นที่เกษตรกรรมจะต้องหยุดการทำเหมืองชั่วคราวก่อน และแจ้งให้สำนักงานอุตสาหกรรมจังหวัดทราบโดยทันที เพื่อทำการตรวจสอบความเสียหายที่เกิดขึ้น ซึ่งในการตรวจสอบความเสียหายทางโครงการต้องดำเนินการร่วมกับเจ้าของพื้นที่เกษตรกรรม คณะกรรมการมวลชนสัมพันธ์ และเจ้าหน้าที่จากหน่วยงานที่เกี่ยวข้อง ทั้งนี้เพื่อให้เจ้าของพื้นที่เกษตรกรรมได้รับการชดเชยค่าเสียหายตามความเสียหายที่เกิดขึ้น	- ปัจจุบันโครงการยังไม่ได้รับเรื่องร้องเรียนจากประชาชนว่าพื้นที่เกษตรกรรมได้รับความเสียหายจากการทำเหมืองของโครงการ ทั้งนี้โครงการจะปฏิบัติตามมาตรการที่กำหนดไว้อย่างเคร่งครัด	-
3.3.3 การคมนาคม		
1. ให้อบรมพนักงานขับรถบรรทุกแร่ให้ขับรถด้วยความระมัดระวัง มีมารยาทในการใช้รถใช้ถนน และปฏิบัติตามกฎหมายการจราจรอย่างเคร่งครัด และห้ามมีการใช้สารเสพติด เช่น ยาบ้า เป็นต้น	- โครงการอบรมความปลอดภัยในการทำงานให้แก่พนักงานทุกคน รวมถึงอบรมพนักงานขับรถบรรทุกแร่ให้ขับรถด้วยความระมัดระวัง มีมารยาทในการใช้รถใช้ถนน และให้ปฏิบัติตามกฎหมายการจราจรอย่างเคร่งครัด (ภาคผนวก ฅ)	-
2. ให้กำหนดความเร็วของรถบรรทุกแร่ที่วิ่งภายในพื้นที่โครงการ ให้ใช้ความเร็วรถในอัตราไม่เกิน 25 กิโลเมตร/ชั่วโมง เพื่อลดการฟุ้งกระจายของฝุ่นละอองจากการขนส่งแร่	- โครงการมีการควบคุมความเร็วของรถบรรทุกแร่ที่วิ่งภายในพื้นที่โครงการ ให้ใช้ความเร็วไม่เกิน 25 กิโลเมตร/ชั่วโมง เพื่อลดการฟุ้งกระจายของฝุ่นละอองจากการขนส่งแร่ (รูปที่ 2-10)	-
3. ให้ตรวจเช็คสภาพรถยนต์ เช่น ระบบห้ามล้อ ระบบไฟฟ้า การทำงานของเครื่องยนต์ ระบบเกียร์ และอื่นๆ ให้อยู่ในสภาพที่ใช้งานได้ดีและปลอดภัยอยู่เสมอ	- ทางโครงการดูแล ซ่อมแซม และตรวจเช็คสภาพรถยนต์ เพื่อให้อยู่ในสภาพที่ใช้งานได้ดีและปลอดภัยอยู่เสมอ	-

ตารางที่ 2-1: ผลการตรวจสอบการปฏิบัติตามมาตรการป้องกันและแก้ไขผลกระทบสิ่งแวดล้อม และมาตรการติดตามตรวจสอบผลกระทบสิ่งแวดล้อม โครงการเหมืองแร่หินอุตสาหกรรมชนิดหินปูน เพื่ออุตสาหกรรมปูนซีเมนต์ ประทานบัตรที่ 27983/16312 รวมแผนผังโครงการทำเหมืองเดียวกันกับประทานบัตรที่ 27984/16313, 27985/16314, 27986/16315 และประทานบัตรที่ 27987/16316 ของบริษัท ภูมิใจไทยซีเมนต์ จำกัด ตั้งอยู่ที่ ตำบลหินซ้อน อำเภอแก่งคอย จังหวัดสระบุรี (ต่อ)

มาตรการป้องกันและแก้ไขผลกระทบสิ่งแวดล้อม	รายละเอียดของการปฏิบัติ	เหตุผลที่ไม่ปฏิบัติ/ปฏิบัติไม่ครบ/เปลี่ยนแปลงการปฏิบัติและข้อเสนอแนะ
4. ให้ดูแลเส้นทางขนส่งแร่ ให้อยู่ในสภาพพร้อมใช้งานได้ดีอยู่เสมอ หากเกิดการชำรุดเสียหายทางโครงการต้องรีบปรับปรุงซ่อมแซมเส้นทางดังกล่าวโดยเร่งด่วน	- โครงการปรับปรุงดูแลเส้นทางขนส่งแร่และเส้นทางเข้าสู่โครงการให้อยู่ในสภาพพร้อมใช้งานได้ดีอยู่เสมอ (รูปที่ 2-5 และรูปที่ 2-7)	-
5. ให้ปลูกต้นไม้บริเวณริมเส้นทางขนส่งแร่เพิ่มเติม ในส่วนที่สามารถดำเนินการได้รวมทั้งดูแลรักษาต้นไม้เดิมที่มีอยู่ให้เจริญงอกงาม ถ้ามีต้นใดตายให้ทำการปลูกซ่อมแซมทันที	- ทางโครงการปลูกไม้ยืนต้นริมเส้นทางขนส่งแร่ รวมถึงบริเวณที่เอื้ออำนวยต่อการปลูก พร้อมทั้งดูแลรักษาต้นไม้เดิมที่มีอยู่ให้เจริญงอกงาม ถ้ามีต้นใดตายให้ทำการปลูกซ่อมแซมทันที (รูปที่ 2-8 และรูปที่ 2-11)	-
3.4 คุณค่าต่อคุณภาพชีวิต		
3.4.1 สภาพเศรษฐกิจและสังคม		
1. ให้รับฟังความคิดเห็นและประสานงานกับผู้นำชุมชน เพื่อแก้ไขปัญหาที่อาจเกิดผลกระทบขึ้นจากการดำเนินงานของเหมือง หรือสร้างความเดือนร้อนต่อชุมชน	- ทางโครงการได้มีการประสานงานกับผู้นำชุมชน เพื่อรับฟังความคิดเห็นและปัญหาต่างๆ ของคนในชุมชนที่อาจได้รับจากการดำเนินโครงการ ผ่านการประชุมคณะกรรมการมวลชนสัมพันธ์ และผ่านการออกเยี่ยมบ้านของฝ่าย CSR อยู่เสมอ (ภาคผนวก ณ)	-
2. ให้พิจารณาจ้างแรงงานในท้องถิ่นพื้นที่โครงการก่อนเป็นลำดับแรก และให้มากที่สุด และให้อัตราค่าแรงเป็นไปตามประกาศกระทรวงแรงงาน	- โครงการพิจารณาจ้างแรงงานในพื้นที่ก่อนเป็นลำดับแรก และให้อัตราค่าแรงเป็นไปตามประกาศกระทรวงแรงงาน	-
3. ให้กำหนดกฎระเบียบ ข้อบังคับ ที่ชัดเจนและเข้มงวด เพื่อควบคุมพนักงานมิให้สร้างความเดือดร้อนแก่ประชาชนภายในชุมชน	- ทางโครงการได้จ้างพนักงานขนส่งพนักงานเจาะระเบิด รวมถึงพนักงานชุดตักดิน จากบริษัทเอกชน ทั้งนี้ บริษัทเอกชนดังกล่าวมีมาตรการลดผลกระทบในชุมชน เพื่อควบคุมพนักงานมิให้สร้างความเดือดร้อนแก่ประชาชนภายในชุมชน (ภาคผนวก ธ)	-

ตารางที่ 2-1: ผลการตรวจสอบการปฏิบัติตามมาตรการป้องกันและแก้ไขผลกระทบสิ่งแวดล้อม และมาตรการติดตามตรวจสอบผลกระทบสิ่งแวดล้อม โครงการเหมืองแร่หินอุตสาหกรรมชนิดหินปูน เพื่ออุตสาหกรรมปูนซีเมนต์ ประทานบัตรที่ 27983/16312 รวมแผนผังโครงการทำเหมืองเดียวกันกับประทานบัตรที่ 27984/16313, 27985/16314, 27986/16315 และประทานบัตรที่ 27987/16316 ของบริษัท ภูมิไจไทยซีเมนต์ จำกัด ตั้งอยู่ที่ ตำบลหินซ้อน อำเภอแก่งคอย จังหวัดสระบุรี (ต่อ)

มาตรการป้องกันและแก้ไขผลกระทบสิ่งแวดล้อม	รายละเอียดของการปฏิบัติ	เหตุผลที่ไม่ปฏิบัติ/ปฏิบัติไม่ครบ/เปลี่ยนแปลงการปฏิบัติและข้อเสนอแนะ
4. ให้ความร่วมมือกับชุมชน เพื่อพัฒนาสภาพความเป็นอยู่ของชุมชนและพัฒนาระบบสาธารณูปโภคต่างๆ เช่น การพัฒนาถนน ซ่อมแซมเส้นทาง การบูรณะวัดหรือโรงเรียน การพัฒนาแหล่งน้ำเพื่อการอุปโภคบริโภค การบริจาคอุปกรณ์การเรียน หรือเงินทุนการศึกษาแก่เด็กนักเรียนที่ยากจน เป็นต้น เพื่อให้โครงการสามารถอยู่ร่วมกับชุมชนได้ และมีทัศนคติดีต่อบวกต่อโครงการ	- โครงการให้ความร่วมมือกับชุมชนในด้านต่างๆ เพื่อพัฒนาความเป็นอยู่และพัฒนาระบบสาธารณูปโภคต่างๆ เช่น ร่วมถวายเทียนพรรษาวัดต่างๆ ร่วมกิจกรรมจิตอาสาทำความสะอาดลานวัด ปลูกต้นไม้ มอบน้ำดื่มให้อาเภอก่งคอย สนับสนุนงบประมาณทัศนศึกษาให้กับโรงเรียนบ้านหินซ้อน และมอบอุปกรณ์เครื่องวัดน้ำตาลในเลือดให้กับ รพ.สต.หินซ้อน เป็นต้น (ภาคผนวก ก)	-
3.4.2 การมีส่วนร่วมของประชาชน		
1. ให้จัดทำป้ายประชาสัมพันธ์แสดงข้อมูลเกี่ยวกับโครงการ ได้แก่ หมายเลขประทานบัตร เนื้อที่ ระยะเวลาการทำเหมือง และผู้รับผิดชอบไว้บริเวณด้านหน้าพื้นที่โครงการ	- โครงการได้ติดตั้งป้ายแสดงข้อมูลประทานบัตรไว้บริเวณด้านหน้าโครงการ (รูปที่ 2-4)	-
2. ให้ประชาสัมพันธ์ข้อมูลเกี่ยวกับการดำเนินงานของโครงการและมาตรการป้องกันและแก้ไขผลกระทบสิ่งแวดล้อม ให้ประชาชนในชุมชนใกล้เคียงและหน่วยงานสาธารณสุขในพื้นที่รับทราบอย่างทั่วถึง	- โครงการได้ประชาสัมพันธ์ข้อมูลการดำเนินงานของโครงการและมาตรการป้องกันและแก้ไขผลกระทบสิ่งแวดล้อมให้ประชาชนและหน่วยงานสาธารณสุขในพื้นที่รับทราบ (รูปที่ 2-27 และภาคผนวก ก)	-
3. ให้สอบถามกับผู้นำชุมชน หรือชาวบ้านอย่างสม่ำเสมอ และต่อเนื่องถึงความเดือดร้อนที่ได้รับจากพนักงานของโครงการ หากพบว่าได้รับความเดือดร้อน ต้องดำเนินการเจรจา เพื่อหาทางแก้ไข ปัญหาความเดือดร้อนที่เกิดขึ้นโดยทันที	- โครงการประสานงานกับผู้นำชุมชนอย่างสม่ำเสมอ เพื่อสอบถามถึงความเดือดร้อนที่ได้รับจากพนักงานของโครงการ และหากพบว่าชาวบ้านในพื้นที่ได้รับความเดือดร้อน โครงการจะหาทางแก้ไขปัญหาที่เกิดขึ้นโดยทันที (ภาคผนวก ก)	-

ตารางที่ 2-1: ผลการตรวจสอบการปฏิบัติตามมาตรการป้องกันและแก้ไขผลกระทบสิ่งแวดล้อม และมาตรการติดตามตรวจสอบผลกระทบสิ่งแวดล้อม โครงการเหมืองแร่หินอุตสาหกรรมชนิดหินปูน เพื่ออุตสาหกรรมปูนซีเมนต์ ประทานบัตรที่ 27983/16312 รวมแผนผังโครงการทำเหมืองเดียวกันกับประทานบัตรที่ 27984/16313, 27985/16314, 27986/16315 และประทานบัตรที่ 27987/16316 ของบริษัท ภูมิใจไทยซีเมนต์ จำกัด ตั้งอยู่ที่ ตำบลหินซ้อน อำเภอแก่งคอย จังหวัดสระบุรี (ต่อ)

มาตรการป้องกันและแก้ไขผลกระทบสิ่งแวดล้อม	รายละเอียดของการปฏิบัติ	เหตุผลที่ไม่ปฏิบัติ/ปฏิบัติไม่ครบ/เปลี่ยนแปลงการปฏิบัติและข้อเสนอแนะ
3.4.3 การสาธารณสุข		
1. ให้โครงการเผยแพร่ข้อมูลแก่ชุมชน โรงพยาบาลส่งเสริมสุขภาพตำบล และสำนักงานสาธารณสุขจังหวัด อย่างน้อยปีละ 2 ครั้ง ประกอบด้วย ผลการติดตามตรวจสอบคุณภาพสิ่งแวดล้อม และผลการปฏิบัติตามมาตรการป้องกันและแก้ไขผลกระทบสิ่งแวดล้อมที่อาจจะมีผลกระทบต่อสุขภาพของประชาชน โดยประสานงานกับสถานบริการสาธารณสุขในพื้นที่เป็นประจำอย่างต่อเนื่อง เพื่อทราบสถานการณ์ภาวะสุขภาพอนามัยของชุมชนว่ามีผลกระทบจากโครงการหรือไม่	- โครงการได้ดำเนินการเผยแพร่ข้อมูลให้แก่องค์กรส่วนท้องถิ่น หน่วยงานต่างๆ ได้รับทราบ เช่น สาธารณสุขอำเภอแก่งคอย อุตสาหกรรมจังหวัดสระบุรี องค์การบริหารส่วนตำบลท่าคล้อ โรงพยาบาลส่งเสริมสุขภาพตำบลท่าคล้อ โรงพยาบาลส่งเสริมสุขภาพตำบลหินซ้อน องค์การบริหารส่วนตำบลหินซ้อน และสาธารณสุขอำเภอแก่งคอย เป็นต้น (รูปที่ 2-27)	-
2. สนับสนุนกิจกรรมส่งเสริมสุขภาพ กิจกรรมเฝ้าระวังภาวะสุขภาพของประชาชนในชุมชนโดยประสานงานร่วมกับหน่วยงานสาธารณสุขในท้องถิ่น เช่น การอบรม การตรวจสุขภาพ เป็นต้น	- โครงการได้ประสานงานกับหน่วยงานสาธารณสุขในท้องถิ่น เพื่อสนับสนุนกิจกรรมการส่งเสริมสุขภาพ การเฝ้าระวังภาวะสุขภาพของประชาชนในชุมชนอยู่เสมอ โดยโครงการได้จัดโครงการตรวจสุขภาพประชาชนรอบพื้นที่โครงการ เมื่อวันที่ 16 ธันวาคม 2567 (ภาคผนวก ก) โดยในปี 2568 ดำเนินการตรวจสุขภาพเมื่อวันที่ 21 มกราคม 2569 และจะรายงานผลให้ทราบในรายงานฉบับถัดไป	-
3.4.4 อาชีวอนามัยและความปลอดภัย		
1. ให้ฝึกอบรมการทำงานและการใช้เครื่องจักรอุปกรณ์อย่างสม่ำเสมอเพื่อป้องกันอุบัติเหตุ โดยทำการอบรมทุกวันก่อนการปฏิบัติงาน เพื่อปลูกจิตสำนึกให้แก่พนักงาน ใส่ใจเรื่องความปลอดภัยในการทำงานโดยการสวมใส่อุปกรณ์ป้องกันอันตรายส่วนบุคคลขณะปฏิบัติงาน	- โครงการฝึกอบรมการทำงานและการใช้เครื่องจักรอุปกรณ์อย่างสม่ำเสมอเพื่อปลูกจิตสำนึกให้แก่พนักงานใส่ใจเรื่องความปลอดภัยในการทำงานโดยการสวมใส่อุปกรณ์ป้องกันอันตรายส่วนบุคคลขณะปฏิบัติงาน (ภาคผนวก ค)	-

ตารางที่ 2-1: ผลการตรวจสอบการปฏิบัติตามมาตรการป้องกันและแก้ไขผลกระทบสิ่งแวดล้อม และมาตรการติดตามตรวจสอบผลกระทบสิ่งแวดล้อม โครงการเหมืองแร่หินอุตสาหกรรมชนิดหินปูน เพื่ออุตสาหกรรมปูนซีเมนต์ ประทานบัตรที่ 27983/16312 รวมแผนผังโครงการทำเหมืองเดียวกันกับประทานบัตรที่ 27984/16313, 27985/16314, 27986/16315 และประทานบัตรที่ 27987/16316 ของบริษัท ภูมิไจไทยซีเมนต์ จำกัด ตั้งอยู่ที่ ตำบลหินซ้อน อำเภอแก่งคอย จังหวัดสระบุรี (ต่อ)

มาตรการป้องกันและแก้ไขผลกระทบสิ่งแวดล้อม	รายละเอียดของการปฏิบัติ	เหตุผลที่ไม่ปฏิบัติ/ปฏิบัติไม่ครบ/เปลี่ยนแปลงการปฏิบัติและข้อเสนอแนะ
2. ให้จัดอุปกรณ์ป้องกันอันตรายที่เหมาะสมกับสภาพงาน และมีจำนวนเพียงพอกับพนักงาน และให้พนักงานทุกคนต้องสวมใส่อุปกรณ์ป้องกันอันตรายส่วนบุคคล ในขณะที่ปฏิบัติงาน เช่น ผ้าปิดจมูก แวนตานิรภัย ที่อุดหู หมวกนิรภัย และรองเท้านิรภัย เป็นต้น	- โครงการได้จัดเตรียมอุปกรณ์ป้องกันอันตรายส่วนบุคคลให้แก่พนักงานทุกคนใช้ขณะปฏิบัติงาน พร้อมทั้งกำชับให้พนักงานสวมใส่ทุกครั้งในขณะทำงาน (รูปที่ 2-15)	-
3. ให้สับเปลี่ยนหน้าที่ของพนักงานเพื่อไม่ให้งานในแหล่งที่มีระดับเสียงเกิน 90 เดซิเบล (เอ) ติดต่อกันเป็นระยะเวลา 8 ชั่วโมง ตามกฎกระทรวงของกระทรวงแรงงาน เรื่องกำหนดมาตรฐานในการบริหาร และการจัดการด้านความปลอดภัย อาชีวอนามัย และสภาพแวดล้อมในการทำงานเกี่ยวกับความร้อน แสงสว่าง และเสียง พ.ศ. 2549 เพื่อลดอัตราความเสี่ยงอันตรายจากระดับเสียงดังต่อพนักงาน	- โครงการลดระยะเวลาการทำงานของพนักงานที่สัมผัสเสียงดัง โดยสับเปลี่ยนหน้าที่ของพนักงานไม่ให้ทำงานในพื้นที่ที่มีเสียงดังเกิน 90 เดซิเบล (เอ) ตลอดระยะเวลาทำงาน 8 ชั่วโมงต่อวัน เพื่อลดอัตราความเสี่ยงที่จะก่อให้เกิดอันตรายต่อระบบการได้ยิน พร้อมทั้งควบคุมให้พนักงานสวมใส่อุปกรณ์ป้องกันต่อหูในขณะปฏิบัติงาน (รูปที่ 2-15)	-
4. ให้มีการตรวจสอบสุขภาพคนงานเกี่ยวกับระบบทางเดินหายใจ และได้ยื่นอย่างน้อยปีละ 1 ครั้ง พร้อมทั้งเก็บรวบรวมข้อมูลเป็นสถิติสำหรับการประเมินผลตามมาตรการต่อไป	- ทางโครงการได้จ้างพนักงานขนส่งพนักงานเจาะระเบิด รวมถึงพนักงานขุดตักดิน จากบริษัทเอกชน ทั้งนี้ บริษัทเอกชนดังกล่าวได้มีการตรวจสอบสุขภาพของพนักงาน เมื่อวันที่ 4 พฤศจิกายน 2568 (ภาคผนวก ก)	-
5. ให้มีการวางแผนการปฏิบัติงานบริเวณหน้าเหมืองเป็นไปตามลำดับขั้นตอน เพื่อประสิทธิภาพในการทำงาน และลดความเสี่ยงต่อการเกิดอุบัติเหตุจากเครื่องจักร	- โครงการวางแผนการปฏิบัติงานบริเวณหน้าเหมืองเป็นไปตามลำดับขั้นตอน เพื่อประสิทธิภาพในการทำงาน และยังช่วยลดความเสี่ยงในการเกิดอุบัติเหตุ	-

ตารางที่ 2-1: ผลการตรวจสอบการปฏิบัติตามมาตรการป้องกันและแก้ไขผลกระทบสิ่งแวดล้อม และมาตรการติดตามตรวจสอบผลกระทบสิ่งแวดล้อม โครงการเหมืองแร่หินอุตสาหกรรมชนิดหินปูน เพื่ออุตสาหกรรมปูนซีเมนต์ ประทานบัตรที่ 27983/16312 ร่วมแผนผังโครงการทำเหมืองเดียวกันกับประทานบัตรที่ 27984/16313, 27985/16314, 27986/16315 และประทานบัตรที่ 27987/16316 ของบริษัท ภูมิใจไทยซีเมนต์ จำกัด ตั้งอยู่ที่ ตำบลหินซ้อน อำเภอแก่งคอย จังหวัดสระบุรี (ต่อ)

มาตรการป้องกันและแก้ไขผลกระทบสิ่งแวดล้อม	รายละเอียดของการปฏิบัติ	เหตุผลที่ไม่ปฏิบัติ/ปฏิบัติไม่ครบ/เปลี่ยนแปลงการปฏิบัติและข้อเสนอแนะ
6. ให้ตรวจสอบซ่อมแซม และเปลี่ยนแปลงเครื่องมือเครื่องจักร ให้สามารถใช้งานได้ดีอยู่เสมอ รวมถึงตรวจสอบขั้นตอนการดำเนินงานที่มีโอกาสทำให้เกิดอุบัติเหตุให้มีสภาพดีขึ้น	- โครงการตรวจสอบสภาพ ซ่อมแซม และดูแลรักษาเครื่องจักรอุปกรณ์ต่างๆ ให้สามารถใช้งานได้ดีตามสภาพปกติ	-
7. ให้จัดเตรียมปัจจัยในการปฐมพยาบาลเบื้องต้น พร้อมทั้งยานพาหนะสำหรับนำคนเจ็บส่งโรงพยาบาลกรณีคนงานเกิดอุบัติเหตุ	- ทางโครงการมีห้องพยาบาลที่เตรียมเครื่องมือปฐมพยาบาลเบื้องต้น ยาสามัญประจำบ้าน และเวชภัณฑ์ที่จำเป็นต่างๆ ไว้อย่างพร้อมเพรียง เพื่อช่วยเหลือคนงานที่ประสบอุบัติเหตุจากการทำงานหรือเจ็บป่วยได้อย่างทันท่วงที และมียานพาหนะสำหรับนำคนเจ็บส่งโรงพยาบาลกรณีคนงานเกิดอุบัติเหตุ (รูปที่ 2-16 และรูปที่ 2-17)	-
8. ห้ามมิให้บุคคลภายนอกที่มีได้มีหน้าที่เกี่ยวข้องเข้ามาในรัศมีการทำงานของเครื่องจักรกลต่างๆ	- โครงการควบคุมมิให้บุคคลภายนอกที่ไม่เกี่ยวข้องกับการทำงานเข้าพื้นที่การทำงานของเครื่องจักร	-
9. ให้จัดทำแบบฟอร์มจดบันทึกการเกิดอุบัติเหตุของพนักงาน และแสดงสถิติทางอุบัติเหตุพร้อมทั้งหาสาเหตุให้พนักงานทั่วไปได้รับรู้ เพื่อเพิ่มความระมัดระวังในการปฏิบัติงาน	- โครงการจัดทำแบบฟอร์มบันทึกการเกิดอุบัติเหตุของพนักงาน และแสดงสถิติทางอุบัติเหตุให้พนักงานทั่วไปได้รับรู้ เพื่อเพิ่มความระมัดระวังในการปฏิบัติงาน (ภาคผนวก ข)	-
10. ให้ปฏิบัติตามวิธีการให้ความคุ้มครองแก่พนักงานและความปลอดภัยแก่บุคคลภายนอกตามกฎหมายว่าด้วย ฉบับที่ 9 (พ.ศ. 2513) และกฎหมายฉบับที่ 50 (พ.ศ. 2525) ออกตามความในมาตราที่ 17 แห่งพระราชบัญญัติแร่ พ.ศ. 2510 ในส่วนที่เกี่ยวข้องกับการทำเหมืองอย่างเคร่งครัด	- โครงการปฏิบัติตามมาตรการที่กำหนดอย่างเคร่งครัด	-

ตารางที่ 2-1: ผลการตรวจสอบการปฏิบัติตามมาตรการป้องกันและแก้ไขผลกระทบสิ่งแวดล้อม และมาตรการติดตามตรวจสอบผลกระทบสิ่งแวดล้อม โครงการเหมืองแร่หินอุตสาหกรรมชนิดหินปูน เพื่ออุตสาหกรรมปูนซีเมนต์ ประทานบัตรที่ 27983/16312 ร่วมแผนผังโครงการทำเหมืองเดียวกันกับประทานบัตรที่ 27984/16313, 27985/16314, 27986/16315 และประทานบัตรที่ 27987/16316 ของบริษัท ภูมิใจไทยซีเมนต์ จำกัด ตั้งอยู่ที่ ตำบลหินซ้อน อำเภอแก่งคอย จังหวัดสระบุรี (ต่อ)

มาตรการป้องกันและแก้ไขผลกระทบสิ่งแวดล้อม	รายละเอียดของการปฏิบัติ	เหตุผลที่ไม่ปฏิบัติ/ปฏิบัติไม่ครบ/เปลี่ยนแปลงการปฏิบัติและข้อเสนอแนะ
4. มาตรการติดตามตรวจสอบผลกระทบสิ่งแวดล้อม		
4.1 คุณภาพอากาศ		
<p>- ให้ตรวจวัดปริมาณฝุ่นละอองรวม (TSP) และปริมาณฝุ่นละอองขนาดเล็กไม่เกิน 10 ไมครอน (PM₁₀) เฉลี่ยในรอบ 24 ชั่วโมง เป็นเวลา 3 วันต่อเนื่อง โดยใช้เครื่อง High Volume Air Sampler จำนวน 5 สถานี ได้แก่</p> <ol style="list-style-type: none"> 1. บริเวณวัดสาย 5 ธรรมมงคล 2. บริเวณโรงเรียนบ้านหินซ้อน 3. บริเวณวัดถ้ำญาณสังวร 4. บริเวณหมู่ที่ 2 บ้านหินซ้อนกลาง 5. บริเวณบ้านถนนโค้ง <p>โดยดำเนินการตรวจวัดปีละ 2 ครั้ง ในช่วงเดือนมีนาคมถึงเมษายน จำนวน 1 ครั้ง และในช่วงเดือนพฤศจิกายนถึงธันวาคม จำนวน 1 ครั้ง</p>	<p>- โครงการดำเนินการตรวจวัดความเข้มข้นของฝุ่นละอองรวม (TSP) และความเข้มข้นของฝุ่นละอองขนาดเล็กไม่เกิน 10 ไมครอน (PM₁₀) เฉลี่ยในรอบ 24 ชั่วโมง เป็นเวลา 3 วันต่อเนื่อง เมื่อวันที่ 1-4 ธันวาคม 2568 พบว่าทุกสถานที่ที่ตรวจวัดมีค่าอยู่ในเกณฑ์มาตรฐานที่กำหนด</p> <p>ดังรายละเอียดในบทที่ 3</p>	-
4.2 เสียง		
<p>- ให้ติดตามตรวจสอบระดับเสียงเฉลี่ยในรอบ 24 ชั่วโมง (L_{eq} 24 hr.) และระดับเสียงสูงสุด (L_{max}) เป็นเวลา 3 วันต่อเนื่อง โดยใช้เครื่องวัดเสียง (Sound Level Meter) จำนวน 5 สถานี ได้แก่</p> <ol style="list-style-type: none"> 1. บริเวณวัดสาย 5 ธรรมมงคล 2. บริเวณโรงเรียนบ้านหินซ้อน 3. บริเวณวัดถ้ำญาณสังวร 4. บริเวณหมู่ที่ 2 บ้านหินซ้อนกลาง 5. บริเวณบ้านถนนโค้ง <p>โดยดำเนินการตรวจวัดปีละ 2 ครั้ง ในช่วงเดือนมีนาคมถึงเมษายน จำนวน 1 ครั้ง และในช่วงเดือนพฤศจิกายนถึงธันวาคม จำนวน 1 ครั้ง</p>	<p>- โครงการได้ดำเนินการตรวจวัดระดับเสียงเฉลี่ยในรอบ 24 ชั่วโมง (L_{eq} 24 hr.) และระดับเสียงสูงสุด (L_{max}) เป็นเวลา 3 วันต่อเนื่อง เมื่อวันที่ 1-4 ธันวาคม 2568 พบว่า ทุกสถานที่ที่ตรวจวัดมีค่าอยู่ในเกณฑ์มาตรฐานที่กำหนด</p> <p>ดังรายละเอียดในบทที่ 3</p>	-

**ตารางที่ 2-1: ผลการตรวจสอบการปฏิบัติตามมาตรการป้องกันและแก้ไขผลกระทบสิ่งแวดล้อม และมาตรการ
 ติดตามตรวจสอบผลกระทบสิ่งแวดล้อม โครงการเหมืองแร่หินอุตสาหกรรมชนิดหินปูน เพื่อ
 อุตสาหกรรมปูนซีเมนต์ ประทานบัตรที่ 27983/16312 ร่วมแผนผังโครงการทำเหมืองเดียวกัน
 กับประทานบัตรที่ 27984/16313, 27985/16314, 27986/16315 และประทานบัตรที่
 27987/16316 ของบริษัท ภูมิใจไทยซีเมนต์ จำกัด ตั้งอยู่ที่ ตำบลหินซ้อน อำเภอแก่งคอย
 จังหวัดสระบุรี (ต่อ)**

มาตรการป้องกัน และแก้ไขผลกระทบสิ่งแวดล้อม	รายละเอียดของการปฏิบัติ	เหตุผลที่ไม่ปฏิบัติ/ปฏิบัติไม่ครบ/ เปลี่ยนแปลงการปฏิบัติ และข้อเสนอแนะ
4.3 แรงสั่นสะเทือน		
<p>- ให้ตรวจวัดแรงสั่นสะเทือน และแรงอัดอากาศจากการใช้วัตุระเบิดของโครงการ โดยการตรวจวัดค่าความเร็วอนุภาคสูงสุด ค่าความถี่ ค่าการขจัด และค่าแรงอัดอากาศ จำนวน 2 สถานี ได้แก่</p> <ol style="list-style-type: none"> 1. บริเวณวัดถ้ำญาณสังวร 2. บริเวณขอบแปลงคำขอประทานบัตรที่ 20/2554 ด้านทิศตะวันออก <p>โดยดำเนินการตรวจวัดปีละ 2 ครั้ง ในช่วงเดือนมีนาคมถึงเมษายน จำนวน 1 ครั้ง และในช่วงเดือนพฤศจิกายนถึงธันวาคม จำนวน 1 ครั้ง</p>	<p>- ทางโครงการดำเนินการตรวจวัดแรงสั่นสะเทือน และแรงอัดอากาศจากการใช้วัตุระเบิดของโครงการ โดยการตรวจวัดค่าความเร็วอนุภาคสูงสุด ค่าความถี่ ค่าการขจัด และค่าแรงอัดอากาศ เมื่อวันที่ 2 ธันวาคม 2568 พบว่าทุกสถานีที่ตรวจวัดมีค่าอยู่ในเกณฑ์มาตรฐานที่กำหนด</p> <p>ดังรายละเอียดในบทที่ 3</p>	-
4.4 คุณภาพน้ำ		
<p>- โดยมีค่าดัชนีที่ทำการตรวจวิเคราะห์ คือ ค่าความเป็นกรด-ด่าง (pH) ปริมาณตะกอนแขวนลอย (Total Suspended Solids) ปริมาณตะกอนละลายทั้งหมด (Total Dissolved Solids) ความกระด้างทั้งหมด (Total Hardness) ความขุ่น (Turbidity) ปริมาณซัลเฟต (Sulfate) และปริมาณเหล็กทั้งหมด (Total Iron) โดยวิเคราะห์น้ำใต้ดิน จำนวน 3 สถานี ได้แก่</p> <ol style="list-style-type: none"> 1. น้ำบาดาลบ้านหนองจั่วผา 2. น้ำบาดาลบ้านถนนโค้ง 3. น้ำบาดาลบ้านหินตาด <p>และดำเนินการตรวจวัดปีละ 2 ครั้ง ในช่วงเดือนมีนาคมถึงเมษายน จำนวน 1 ครั้ง และในช่วงเดือนพฤศจิกายนถึงธันวาคม จำนวน 1 ครั้ง</p>	<p>- ทางโครงการดำเนินการเก็บตัวอย่างน้ำใต้ดินเพื่อนำไปวิเคราะห์ เมื่อวันที่ 3 ธันวาคม 2568 พบว่า พารามิเตอร์ที่ตรวจวิเคราะห์ส่วนใหญ่มีค่าอยู่ในเกณฑ์มาตรฐานที่กำหนด</p> <p>ดังรายละเอียดในบทที่ 3</p>	-

ตารางที่ 2-1: ผลการตรวจสอบการปฏิบัติตามมาตรการป้องกันและแก้ไขผลกระทบสิ่งแวดล้อม และมาตรการติดตามตรวจสอบผลกระทบสิ่งแวดล้อม โครงการเหมืองแร่หินอุตสาหกรรมชนิดหินปูน เพื่ออุตสาหกรรมปูนซีเมนต์ ประทานบัตรที่ 27983/16312 ร่วมแผนผังโครงการทำเหมืองเดียวกันกับประทานบัตรที่ 27984/16313, 27985/16314, 27986/16315 และประทานบัตรที่ 27987/16316 ของบริษัท ภูมิไจไทยซีเมนต์ จำกัด ตั้งอยู่ที่ ตำบลหินซ้อน อำเภอแก่งคอย จังหวัดสระบุรี (ต่อ)

มาตรการป้องกัน และแก้ไขผลกระทบสิ่งแวดล้อม	รายละเอียดของการปฏิบัติ	เหตุผลที่ไม่ปฏิบัติ/ปฏิบัติไม่ครบ/ เปลี่ยนแปลงการปฏิบัติ และข้อเสนอแนะ
4.5 อาชีวอนามัย		
- ให้ดำเนินการตรวจสอบสมรรถภาพของร่างกาย พนักงานของโครงการทุกคน ได้แก่ ความสามารถ ในการได้ยิน ระบบทางเดินหายใจ ระบบประสาท ในการรับรู้ และการเอ็กซเรย์ปอด เป็นต้น และ เก็บสถิติสุขภาพของพนักงาน ทั้งหมดทุกครั้ง เพื่อ เป็นข้อมูลพื้นฐานในการเฝ้าระวังต่อไป	- ทางโครงการได้จ้างพนักงานขนส่ง พนักงานเจาะระเบิด รวมถึงพนักงานชุด ตักดิน จากบริษัทเอกชน ทั้งนี้ บริษัทเอกชนดังกล่าวได้มีการตรวจ สุขภาพของพนักงาน เมื่อวันที่ 4 พฤศจิกายน 2568 ได้แก่ ความสามารถ ในการได้ยิน (Audiometry) ระบบ ทางเดินหายใจ (Spirometry) ระบบ ประสาทในการรับรู้ โดยการตรวจสายตา อาชีวอนามัย (Eye Occupation) และการ เอ็กซเรย์ปอด เป็นต้น (ภาคผนวก ก)	-



รูปที่ 2-1: กล่องรับเรื่องราวร้องทุกข์ของโครงการ



รูปที่ 2-2: กล่องรับเรื่องราวร้องทุกข์
ที่ รพ.สต. หินซ้อน




รูปที่ 2-3: กล่องรับเรื่องราวร้องทุกข์
ที่ อบต. หินซ้อน



รูปที่ 2-4: ป้ายประทานบัตร



รูปที่ 2-5: เส้นทางลำเลียงแร่



รูปที่ 2-6: การรักษาสภาพพื้นที่ที่ไม่เกี่ยวข้อง
กับการทำเหมือง




รูปที่ 2-7: เส้นทางคมนาคมเข้าสู่พื้นที่โครงการ





รูปที่ 2-8: ต้นไม้ในพื้นที่โครงการ



รูปที่ 2-9: ต้นไม้บริเวณบ่อดักตะกอน



รูปที่ 2-10: ป้ายควบคุมความเร็ว



รูปที่ 2-11: ต้นไม้ริมเส้นทางขนส่งแร่



รูปที่ 2-12: การฉีดพรมน้ำบนเส้นทางขนส่งแร่



รูปที่ 2-13: จุดต่ำสุดของหน้าเหมือง



รูปที่ 2-14: ป้ายเตือนห้ามล่าสัตว์



รูปที่ 2-15: การสวมอุปกรณ์ป้องกันอันตราย

ส่วนบุคคล



รูปที่ 2-16: ห้องปฐมพยาบาลเบื้องต้น



รูปที่ 2-17: ยานพาหนะสำหรับนำคนเจ็บส่ง

โรงพยาบาล



รูปที่ 2-18: การไม่ทำเหมืองในแปลงคำขอประทานบัตรที่ 20/2554

และคำขอประทานบัตรที่ 24/2554



รูปที่ 2-19: การจัดทำแนวเขตเว้นพื้นที่
ไม่ทำเหมือง หมุด 7 มองไปทางทิศเหนือ



รูปที่ 2-20: การจัดทำแนวเขตเว้นพื้นที่
ไม่ทำเหมือง หมุด 7 มองไปทางทิศใต้



รูปที่ 2-21: สภาพหน้าเหมืองของโครงการ



รูปที่ 2-22: รถเจาะรูระเบิด



รูปที่ 2-23: การทำความสะอาดหน้างาน
ก่อนการระเบิด



รูปที่ 2-23: การทำความสะอาดหน้างาน
ก่อนการระเบิด (ต่อ)




รูปที่ 2-24: ป้ายแสดงเวลาระเบิด




รูปที่ 2-25: หวอสัญญาณเตือนก่อนการระเบิด




รูปที่ 2-26: เจ้าหน้าที่ตรวจตรา
ในรัศมี 100 เมตร ก่อนการระเบิด




อุตสาหกรรมจังหวัดสระบุรี



อบต.ท่าคล้อ




รพ.สต.หินช้อน




สาธารณสุขสระบุรี

รูปที่ 2-27: ตัวอย่างการประชาสัมพันธ์ผลตรวจวัดคุณภาพสิ่งแวดล้อม




อบต. หินซ้อ

อบต. หินซ้อ



สาธารณสุขอำเภอแก่งคอย

สาธารณสุขอำเภอแก่งคอย

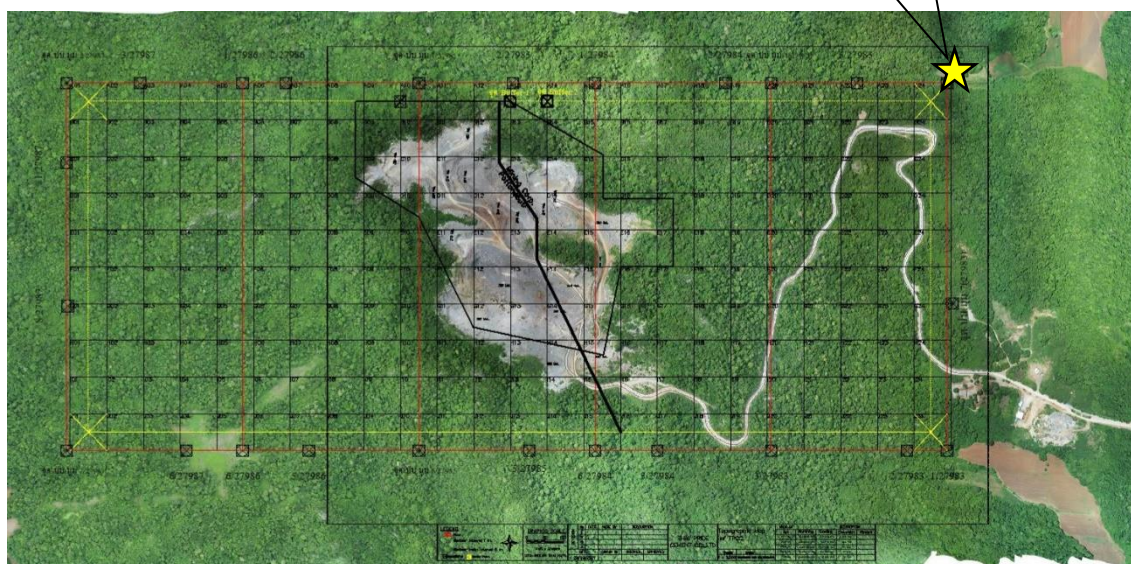


รพ.สต. ท่าคล้อ

รูปที่ 2-27: ตัวอย่างการประชาสัมพันธ์ผลตรวจวัดคุณภาพสิ่งแวดล้อม (ต่อ)



จุดที่มีการสร้างฝายชะลอน้ำ



รูปที่ 2-28: การสร้างฝายชะลอน้ำ (Check dam) ร่วมกับชุมชน หมู่ที่ 5

บทที่ 3

การติดตามตรวจสอบคุณภาพสิ่งแวดล้อม

3.1 วัตถุประสงค์

รายงานการติดตามตรวจสอบคุณภาพสิ่งแวดล้อมฉบับนี้ เป็นส่วนหนึ่งของรายงานผลการปฏิบัติตามมาตรการป้องกันและแก้ไขผลกระทบสิ่งแวดล้อม และมาตรการติดตามตรวจสอบผลกระทบสิ่งแวดล้อม ตามที่สำนักงานนโยบายและแผนทรัพยากรธรรมชาติและสิ่งแวดล้อมได้กำหนดให้จัดทำขึ้น เพื่อนำเสนอต่อหน่วยงานอนุญาตและหน่วยงานราชการที่เกี่ยวข้องเพื่อพิจารณาต่อไป

3.2 รายละเอียดการตรวจวัดคุณภาพสิ่งแวดล้อม

บริษัท ทอพ-คลาส คอนซัลแทนท์ จำกัด ได้ดำเนินการตรวจวัดคุณภาพสิ่งแวดล้อมของโครงการเหมืองแร่หินอุตสาหกรรมชนิดหินปูน เพื่ออุตสาหกรรมปูนซีเมนต์ ประทานบัตรที่ 27983/16312 ร่วมแผนผังโครงการทำเหมืองเดียวกันกับประทานบัตรที่ 27984/16313, 27985/16314, 27986/16315 และประทานบัตรที่ 27987/16316 ของบริษัท ภูมิไจไทยซีเมนต์ จำกัด ฉบับเดือนกรกฎาคม-ธันวาคม 2568 โดยทำการตรวจวัดเมื่อวันที่ 1-4 ธันวาคม 2568 ประกอบด้วย การตรวจวัดคุณภาพอากาศในบรรยากาศ ระดับเสียง แรงสั่นสะเทือน และการวิเคราะห์คุณภาพน้ำ ซึ่งสามารถสรุปผลการติดตามตรวจสอบคุณภาพสิ่งแวดล้อมได้ดังนี้

1. การตรวจวัดคุณภาพอากาศ

วิธีเก็บตัวอย่างอากาศและวิธีวิเคราะห์ เป็นไปตามประกาศคณะกรรมการสิ่งแวดล้อมแห่งชาติ โดยตรวจวัดความเข้มข้นของฝุ่นละอองรวม (TSP) และการตรวจวัดความเข้มข้นของฝุ่นละอองขนาดเล็กไม่เกิน 10 ไมครอน (PM10) ในช่วงระยะเวลาการตรวจวัด 24 ชั่วโมง เป็นเวลา 3 วันต่อเนื่อง และรายงานค่าความเข้มข้นเป็นหน่วยน้ำหนักต่อปริมาตรอากาศที่สภาวะมาตรฐาน 25 องศาเซลเซียส 760 มิลลิเมตรปรอท

การเก็บตัวอย่างฝุ่นละอองรวม (TSP)

ใช้เครื่องมือเก็บตัวอย่างชนิด High Volume Air Sampler ตัวอย่างอากาศจะถูกดูดผ่านหัวคัดเลือกขนาดฝุ่น (Size Selective Inlet) แบบ Peak Roof Inlet เป็นเวลา 24 ชั่วโมง ซึ่งอนุภาคฝุ่นละอองที่มีขนาดอนุภาคตั้งแต่ 100 ไมครอนลงมา จะติดอยู่บนกระดาศกรองชนิด Glass Fiber Filter ที่มีขนาด 20.3 X 25.4 เซนติเมตร ชั่งน้ำหนักกระดาศกรอง (หลังจากอบกระดาศกรองเพื่อไล่ความชื้นแล้ว) ทั้งก่อนและหลังเก็บตัวอย่างเพื่อหาน้ำหนักสุทธิ (มวล) ของฝุ่นละอองโดยปริมาตรทั้งหมดที่ใช้ในการเก็บตัวอย่างต้องปรับแก้ค่าตามสภาวะมาตรฐานที่อุณหภูมิ 25 องศาเซลเซียส และความกดของอากาศ 760 มิลลิเมตรปรอท

การเก็บตัวอย่างฝุ่นละอองขนาดไม่เกิน 10 ไมครอน (PM10)

ใช้เครื่องมือเก็บตัวอย่างชนิด High Volume Air Sampler และหัวคัดเลือกขนาดฝุ่นละอองขนาดไม่เกิน 10 ไมครอน (Size Selective Inlet) ชักตัวอย่างโดยการสูบอากาศผ่านส่วนหัวคัดเลือกขนาดฝุ่นละออง แล้วผ่านกระดาศกรองชนิด Glass Fiber Filter ด้วยอัตราประมาณ 1.132 ลูกบาศก์เมตรต่อนาที เป็นเวลา 24 ชั่วโมง ที่ความสูงของช่องชักตัวอย่าง 1.5 - 6.0 เมตรจากพื้น แล้วชั่งน้ำหนักกระดาศกรอง (หลังจากอบกระดาศกรองเพื่อไล่ความชื้นแล้ว) ทั้งก่อนและหลังเก็บตัวอย่าง เพื่อหาน้ำหนักสุทธิ (มวล) ของ PM10 ที่เก็บรวบรวมได้ โดยปริมาตรทั้งหมดที่ใช้ในการเก็บตัวอย่างต้องปรับแก้ค่าตามสภาวะมาตรฐานที่อุณหภูมิ 25 องศาเซลเซียส และความกดของอากาศ 760 มิลลิเมตรปรอท

จุดตรวจวัดคุณภาพอากาศ จำนวน 5 สถานี ดังนี้

- สถานีที่ 1 บริเวณวัดสาย 5 ธรรมมงคล
- สถานีที่ 2 บริเวณโรงเรียนบ้านหินซ้อน
- สถานีที่ 3 บริเวณวัดถ้ำญาณสังวร
- สถานีที่ 4 บริเวณหมู่ที่ 2 บ้านหินซ้อนกลาง
- สถานีที่ 5 บริเวณบ้านถนนโค้ง

2. การตรวจวัดระดับเสียง

ใช้เครื่องตรวจวัดระดับเสียง Sound Level Meter Model BSWA309 ตรวจวัดระดับเสียงเฉลี่ยโดยทั่วไป (L_{eq} 24 hr.) และระดับเสียงสูงสุด (L_{max}) ในรอบ 24 ชั่วโมง เป็นเวลา 3 วันต่อเนื่อง

จุดตรวจวัดระดับเสียง จำนวน 5 สถานี ดังนี้

- สถานีที่ 1 บริเวณวัดสาย 5 ธรรมมงคล
- สถานีที่ 2 บริเวณโรงเรียนบ้านหินซ้อน
- สถานีที่ 3 บริเวณวัดถ้ำญาณสังวร
- สถานีที่ 4 บริเวณหมู่ที่ 2 บ้านหินซ้อนกลาง
- สถานีที่ 5 บริเวณบ้านถนนโค้ง

3. การตรวจวัดคุณภาพน้ำ

เก็บตัวอย่างน้ำแบบจ้วง (Grab Sampling) ใส่ในขวดพลาสติก PE แห้งน้ำแข็งและส่งเข้าห้องปฏิบัติการ วิเคราะห์อ้างอิงวิธีตาม Standard Methods for the Examination of Water and Wastewater (APHA, AWWA, WEF. 1995) รายละเอียดดังตารางที่ 3-1

ตารางที่ 3-1: ตัวแปรและวิธีวิเคราะห์คุณภาพน้ำ

พารามิเตอร์	วิธีวิเคราะห์
ความเป็นกรด-ด่าง (pH)	Electrometric Method
ของแข็งแขวนลอยทั้งหมด (Total Suspended Solids)	Dried at 103-105°C
ของแข็งละลายน้ำทั้งหมด (Total Dissolved Solids)	Dried at 180°C
ความกระด้างทั้งหมด (Total Hardness)	EDTA Titrimetric Method
ความขุ่น (Turbidity)	Nephelometric Method
ปริมาณเหล็กกรวม (Total Iron)	Phenanthroline Method
ซัลเฟต (Sulfate)	Turbidimetric Method

จุดตรวจวัดคุณภาพน้ำใต้ดิน จำนวน 3 สถานี ดังนี้

สถานีที่ 1 น้ำบาดาลบ้านหนองจั่วผา

สถานีที่ 2 น้ำบาดาลบ้านถนนโค้ง

สถานีที่ 3 น้ำบาดาลบ้านหินดาด

4. การตรวจวัดแรงสั่นสะเทือน

การตรวจวัดแรงสั่นสะเทือนในระหว่างที่มีการระเบิดหินใช้เครื่องวัดแรงสั่นสะเทือน (Vibration Meter) โดยวิธีวิเคราะห์ Ground Level Recording

จุดวัดแรงสั่นสะเทือน จำนวน 2 สถานี ดังนี้

สถานีที่ 1 บริเวณวัดถ้ำญาณสังวร

สถานีที่ 2 บริเวณขอบแปลงคำขอประทานบัตรที่ 20/2554 ด้านทิศตะวันออก (ประทานบัตรที่ 27983/16312)

3.3 ผลการตรวจวัดคุณภาพสิ่งแวดล้อม

3.3.1 ผลการตรวจวัดคุณภาพอากาศ

1. ผลการตรวจวัดคุณภาพอากาศในเดือนธันวาคม 2568

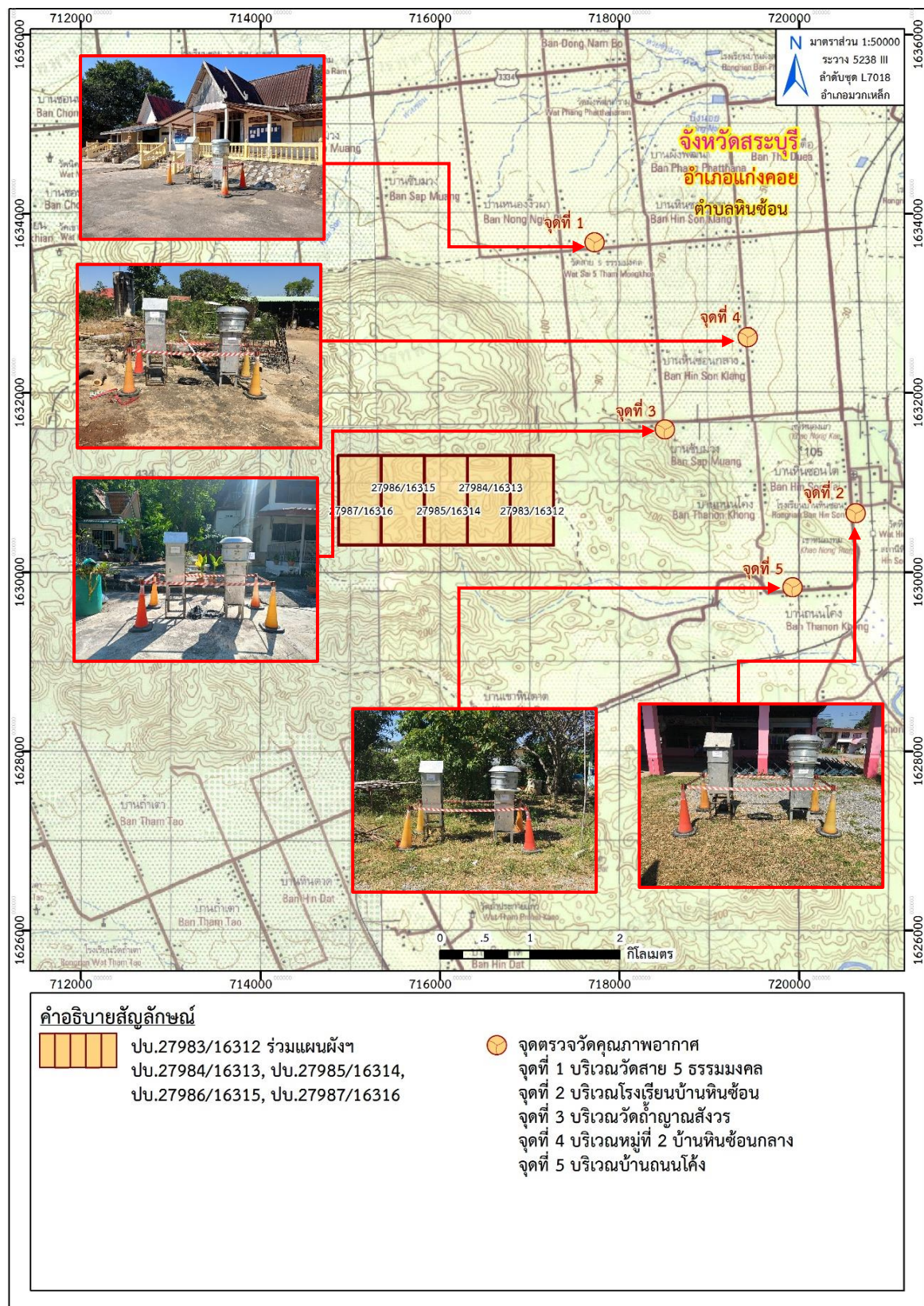
ผลการตรวจวัดความเข้มข้นของฝุ่นละอองรวม (Total Suspended Particulate; TSP) และ ฝุ่นละอองขนาดเล็กไม่เกิน 10 ไมครอน (PM10) เฉลี่ยในรอบ 24 ชั่วโมง เป็นเวลา 3 วันต่อเนื่อง โดยทำการตรวจวัด ระหว่างวันที่ 1-4 ธันวาคม 2568 ผลการตรวจวัดแสดงไว้ในตารางที่ 3-2 และจุดเก็บตัวอย่างดังรูปที่ 3-1

ตารางที่ 3-2: ผลการตรวจวัดคุณภาพอากาศในเดือนธันวาคม 2568

สถานที่ตรวจวัด	วัน/เดือน/ปี ที่ตรวจวัด	ผลการตรวจวัด	
		TSP 24 hr. (mg/m ³)	PM10 24 hr. (mg/m ³)
1. บริเวณวัดสาย 5 ธรรมมงคล	1-2 ธันวาคม 2568	0.0653	0.0480
	2-3 ธันวาคม 2568	0.0958	0.0604
	3-4 ธันวาคม 2568	0.0667	0.0384
2. บริเวณโรงเรียนบ้านหินซ้อน	1-2 ธันวาคม 2568	0.0957	0.0115
	2-3 ธันวาคม 2568	0.1189	0.0069
	3-4 ธันวาคม 2568	0.0835	0.0460
3. บริเวณวัดถ้ำญาณสังวร	1-2 ธันวาคม 2568	0.0624	0.0385
	2-3 ธันวาคม 2568	0.0726	0.0373
	3-4 ธันวาคม 2568	0.0444	0.0242
4. บริเวณหมู่ที่ 2 บ้านหินซ้อนกลาง	1-2 ธันวาคม 2568	0.0375	0.0542
	2-3 ธันวาคม 2568	0.0717	0.0371
	3-4 ธันวาคม 2568	0.0430	0.0232
5. บริเวณบ้านถนนโค้ง	1-2 ธันวาคม 2568	0.0790	0.0454
	2-3 ธันวาคม 2568	0.0765	0.0415
	3-4 ธันวาคม 2568	0.0541	0.0369
มาตรฐาน		0.33	0.12

มาตรฐาน: ประกาศคณะกรรมการสิ่งแวดล้อมแห่งชาติ ฉบับที่ 24 (พ.ศ. 2547) เรื่อง กำหนดมาตรฐานคุณภาพอากาศในบรรยากาศโดยทั่วไป (ภาคผนวก ง)

ที่มา: บริษัท วอเตอร์ อินเด็คซ์ แอนด์ คอนซัลแทนท์ จำกัด, 2568

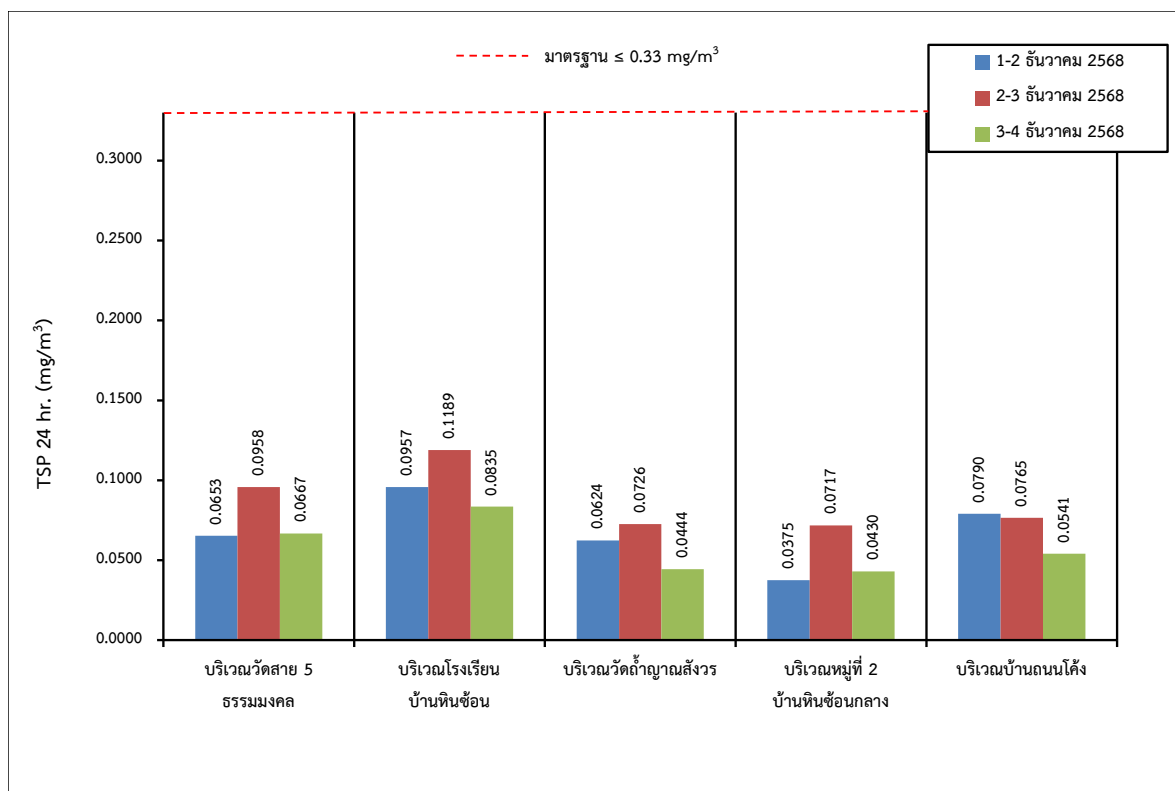


ที่มา: แผนที่ภูมิประเทศ มาตรฐาน 1:50,000 ลำดับชุด L7018 ระวาง 5238 III (อำเภอแมวกเหล็ก) กรมแผนที่ทหาร, 2547

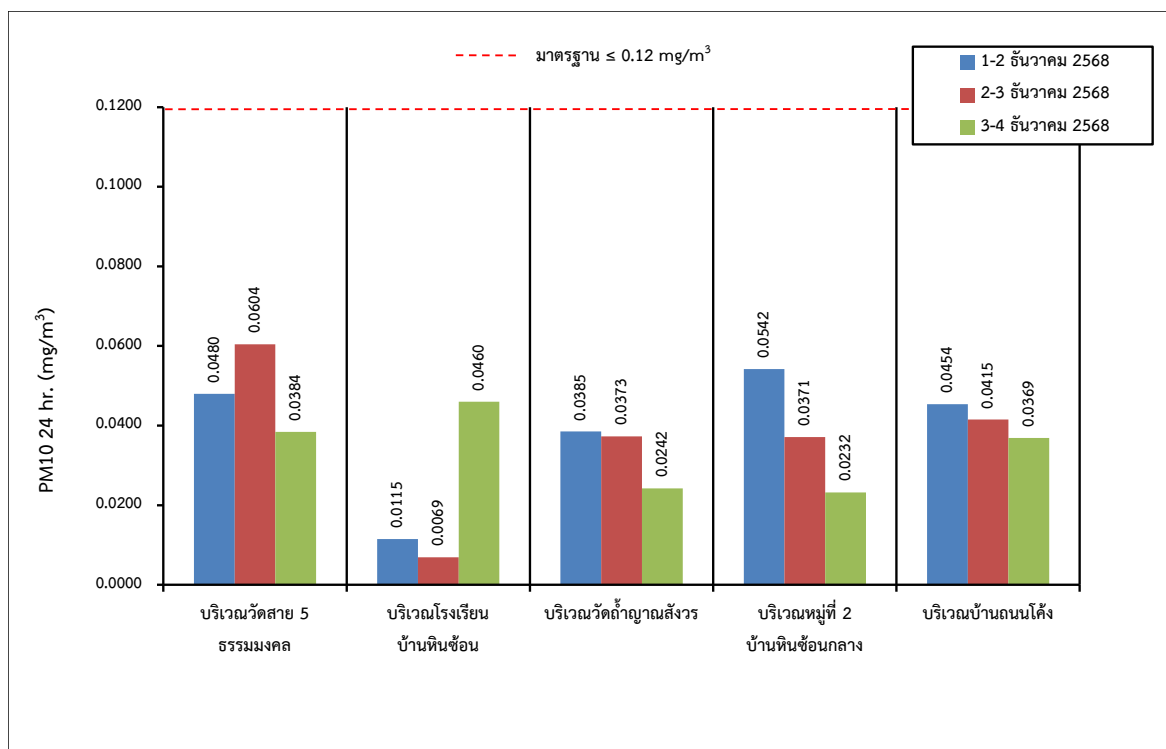
ดัดแปลงโดย บริษัท ทอพ-คลาส คอนซัลแทนท์ จำกัด, 2568

รูปที่ 3-1: จุดตรวจวัดคุณภาพอากาศ

จากการตรวจวัดความเข้มข้นของฝุ่นละอองรวม (Total Suspended Particulate; TSP) และฝุ่นละอองขนาดเล็กไม่เกิน 10 ไมครอน (PM10) เฉลี่ยในรอบ 24 ชั่วโมง โดยทำการตรวจวัด 3 วันต่อเนื่องในเดือนธันวาคม 2568 จำนวน 5 สถานี ได้แก่ บริเวณวัดสาย 5 ธรรมมงคล บริเวณโรงเรียนบ้านหินซ้อน บริเวณวัดถ้ำญาณสังวร บริเวณหมู่ที่ 2 บ้านหินซ้อนกลาง และบริเวณบ้านถนนโค้ง พบว่า ทุกสถานที่ที่ทำการตรวจวัดมีค่าความเข้มข้นของฝุ่นละอองรวม (Total Suspended Particulate; TSP) และมีค่าความเข้มข้นของฝุ่นละอองขนาดเล็กไม่เกิน 10 ไมครอน (PM10) อยู่ในเกณฑ์มาตรฐานคุณภาพอากาศในบรรยากาศโดยทั่วไป ตามประกาศคณะกรรมการสิ่งแวดล้อมแห่งชาติ ฉบับที่ 24 (พ.ศ. 2547) ดังรูปที่ 3-2 และรูปที่ 3-3



รูปที่ 3-2: กราฟแสดงผลการตรวจวัดความเข้มข้นของฝุ่นละอองรวม (TSP) ที่สถานีต่างๆ ในเดือนธันวาคม 2568



รูปที่ 3-3: กราฟแสดงผลการตรวจวัดความเข้มข้นของฝุ่นละอองขนาดไม่เกิน 10 ไมครอน (PM10) ที่สถานีต่างๆ ในเดือนธันวาคม 2568

2. สรุปผลการตรวจวัดคุณภาพอากาศของโครงการในช่วงที่ผ่านมาถึงปัจจุบัน

จากผลการตรวจวัดความเข้มข้นของฝุ่นละอองรวม (Total Suspended Particulate; TSP) และฝุ่นละอองขนาดไม่เกิน 10 ไมครอน (PM10) เฉลี่ยในรอบ 24 ชั่วโมง เป็นเวลา 3 วันต่อเนื่อง ในช่วงที่ผ่านมาจนถึงปัจจุบัน (เดือนธันวาคม 2568) ดังตารางที่ 3-3 จำนวน 5 สถานี ได้แก่ บริเวณวัดสาย 5 ธรรมมงคล บริเวณโรงเรียนบ้านหินซ้อน บริเวณวัดถ้ำญาณสังวร บริเวณหมู่ที่ 2 บ้านหินซ้อนกลาง และบริเวณบ้านถนนโค้ง ดังรูปที่ 3-1 พบว่า คุณภาพอากาศของแต่ละสถานีอยู่ในเกณฑ์มาตรฐานคุณภาพอากาศในบรรยากาศโดยทั่วไป ตามประกาศคณะกรรมการสิ่งแวดล้อมแห่งชาติ ฉบับที่ 24 (พ.ศ. 2547) ดังรูปที่ 3-4 และ รูปที่ 3-5 อย่างไรก็ตามทางโครงการจะปฏิบัติตามมาตรการป้องกันและแก้ไขผลกระทบสิ่งแวดล้อมด้านคุณภาพอากาศที่กำหนดไว้อย่างเคร่งครัด เพื่อป้องกันการเกิดผลกระทบสิ่งแวดล้อมอันเนื่องมาจากการดำเนินการของโครงการต่อไป

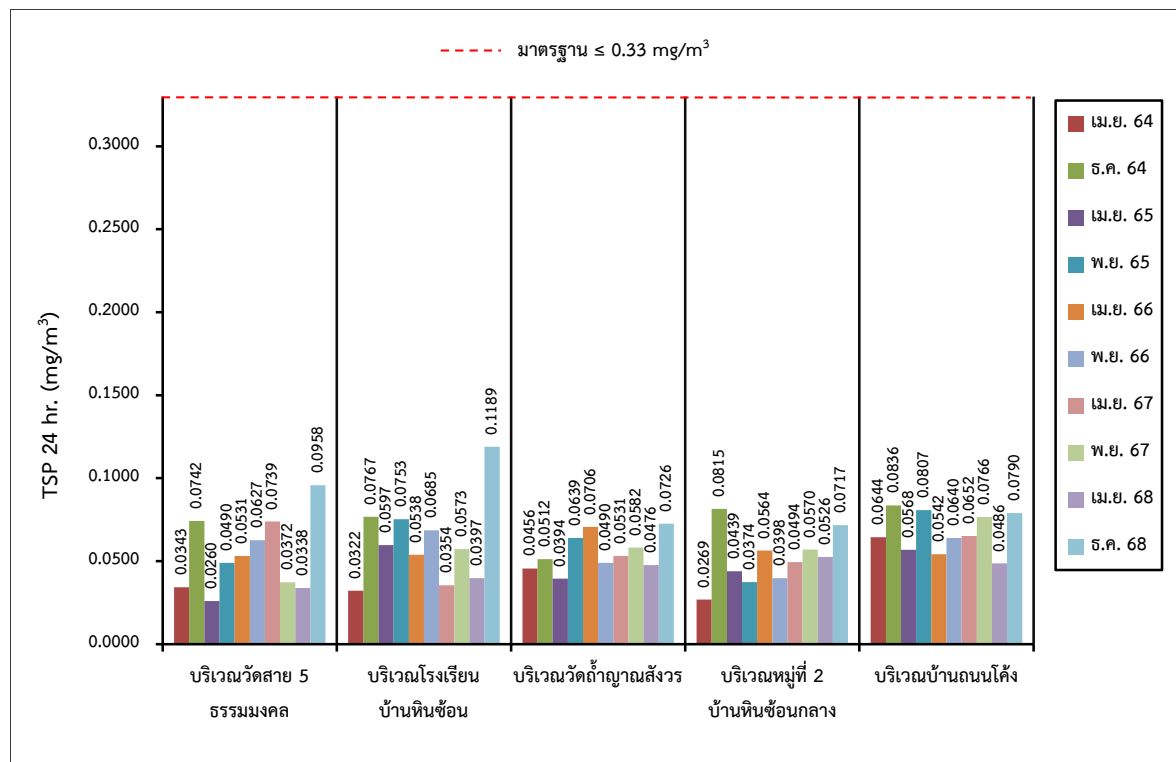
ตารางที่ 3-3: ผลการตรวจวัดคุณภาพอากาศในช่วงที่ผ่านมาถึงปัจจุบัน

เดือน/ปี ที่ตรวจวัด	TSP 24 hr. (mg/m ³)					PM10 24 hr. (mg/m ³)				
	St.1	St.2	St.3	St.4	St.5	St.1	St.2	St.3	St.4	St.5
เมษายน 2564	0.0343	0.0322	0.0456	0.0269	0.0644	0.0166	0.0171	0.0248	0.0160	0.0324
ธันวาคม 2564	0.0742	0.0767	0.0512	0.0815	0.0836	0.0554	0.0366	0.0345	0.0395	0.0295
เมษายน 2565	0.0260	0.0597	0.0394	0.0439	0.0568	0.0121	0.0143	0.0179	0.0086	0.0355
พฤศจิกายน 2565	0.0490	0.0753	0.0639	0.0374	0.0807	0.0324	0.0319	0.0101	0.0316	0.0467
เมษายน 2566	0.0531	0.0538	0.0706	0.0564	0.0542	0.0124	0.0394	0.0600	0.0392	0.0390
พฤศจิกายน 2566	0.0627	0.0685	0.0490	0.0398	0.0640	0.0231	0.0352	0.0226	0.0154	0.0293
เมษายน 2567	0.0739	0.0354	0.0531	0.0494	0.0652	0.0413	0.0256	0.0206	0.0274	0.0253
พฤศจิกายน 2567	0.0372	0.0573	0.0582	0.0570	0.0766	0.0220	0.0311	0.0241	0.0238	0.0255
เมษายน 2568	0.0338	0.0397	0.0476	0.0526	0.0486	0.0197	0.0270	0.0195	0.0333	0.0293
ธันวาคม 2568	0.0958	0.1189	0.0726	0.0717	0.0790	0.0604	0.0460	0.0385	0.0542	0.0454
มาตรฐาน	0.33					0.12				

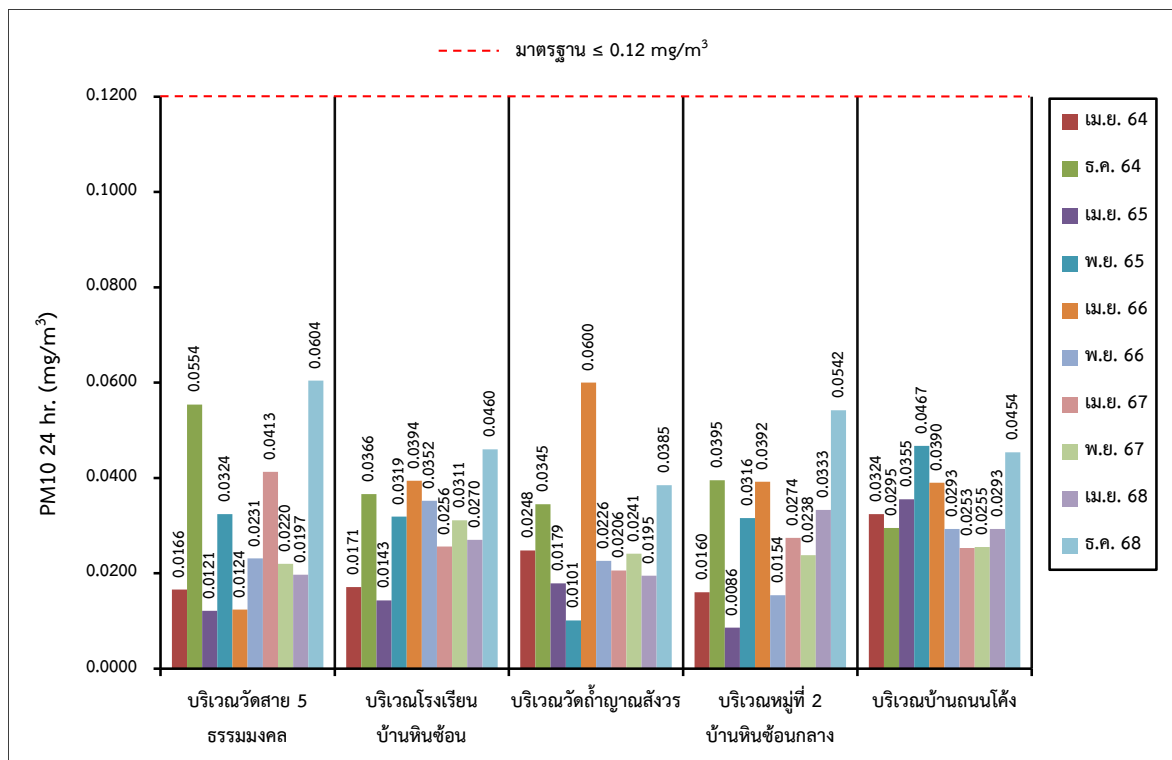
หมายเหตุ: St.1 = บริเวณวัดสาย 5 ธรรมมงคล St.2 = บริเวณโรงเรียนบ้านหินซ้อน St.3 = บริเวณวัดถ้ำญาณสังวร St.4 = บริเวณหมู่ที่ 2 บ้านหินซ้อนกลาง St.5 = บริเวณบ้านถนนโค้ง

มาตรฐาน: ประกาศคณะกรรมการสิ่งแวดล้อมแห่งชาติ ฉบับที่ 24 (พ.ศ. 2547) เรื่อง กำหนดมาตรฐานคุณภาพอากาศในบรรยากาศโดยทั่วไป (ภาคผนวก ง)

ที่มา: รายงานผลการปฏิบัติตามมาตรการป้องกันและแก้ไขผลกระทบสิ่งแวดล้อม และมาตรการติดตามตรวจสอบผลกระทบสิ่งแวดล้อม เดือนมกราคม-มิถุนายน 2568 และบริษัท วอเตอร์ อินเด็กซ์ แอนด์ คอนซัลแทนท์ จำกัด, 2568



รูปที่ 3-4: กราฟเปรียบเทียบผลการตรวจวัดความเข้มข้นของฝุ่นละอองรวม (TSP) ที่สถานีต่างๆ ในช่วงที่ผ่านมาถึงปัจจุบัน



รูปที่ 3-5: กราฟเปรียบเทียบผลการตรวจวัดความเข้มข้นของฝุ่นละอองขนาดเล็กไม่เกิน 10 ไมครอน (PM10) ที่สถานีต่าง ๆ ในช่วงที่ผ่านมาถึงปัจจุบัน

3.3.2 ผลการตรวจวัดระดับเสียง

1. ผลการตรวจวัดระดับเสียง เดือนธันวาคม 2568

ผลการตรวจวัดระดับเสียงเฉลี่ย 24 ชั่วโมง (L_{eq} 24 hr.) และระดับเสียงสูงสุด (L_{max}) เป็นเวลา 3 วัน ต่อเนื่อง โดยทำการตรวจวัดในวันที่ 1-4 ธันวาคม 2568 ผลการตรวจวัดแสดงรายละเอียดดังตารางที่ 3-4 และจุดเก็บตัวอย่างดังรูปที่ 3-6

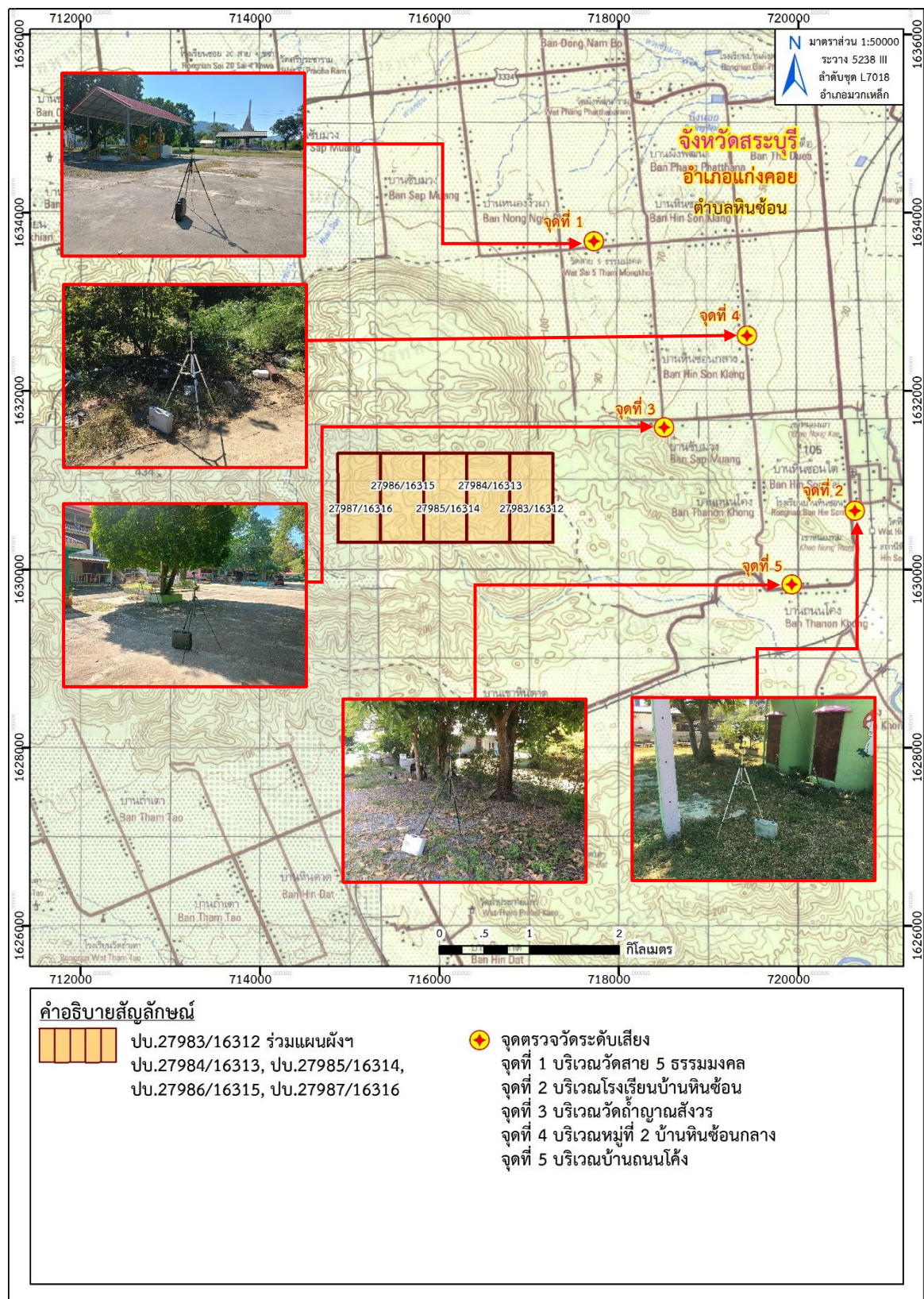
ตารางที่ 3-4: ผลการตรวจวัดระดับเสียงในเดือนธันวาคม 2568

สถานีตรวจวัด	วัน/เดือน/ปี ที่ตรวจวัด	L_{eq} 24 hrs. [dB(A)]	L_{max} [dB(A)]
1. บริเวณวัดสาย 5 ธรรมมงคล	1-2 ธันวาคม 2568	53.4	86.8
	2-3 ธันวาคม 2568	54.2	93.2
	3-4 ธันวาคม 2568	54.9	97.6
2. บริเวณโรงเรียนบ้านหินซ้อน	1-2 ธันวาคม 2568	58.0	87.1
	2-3 ธันวาคม 2568	57.7	88.2
	3-4 ธันวาคม 2568	57.8	89.1
3. บริเวณวัดถ้ำญาณสังวร	1-2 ธันวาคม 2568	55.4	88.5
	2-3 ธันวาคม 2568	56.2	87.1
	3-4 ธันวาคม 2568	56.7	86.1
4. บริเวณหมู่ที่ 2 บ้านหินซ้อนกลาง	1-2 ธันวาคม 2568	52.4	88.9
	2-3 ธันวาคม 2568	52.4	90.8
	3-4 ธันวาคม 2568	52.5	87.0
5. บริเวณบ้านถนนโค้ง	1-2 ธันวาคม 2568	56.9	92.8
	2-3 ธันวาคม 2568	53.0	93.4
	3-4 ธันวาคม 2568	56.2	96.3
มาตรฐาน		70	115

มาตรฐาน: ประกาศกระทรวงทรัพยากรธรรมชาติและสิ่งแวดล้อม (พ.ศ. 2548) เรื่อง กำหนดมาตรฐานควบคุมระดับเสียงและความสั่นสะเทือนจากการทำเหมืองหิน (ภาคผนวก ง)

ที่มา: บริษัท วอเตอร์ อินเด็กซ์ แอนด์ คอนซัลแทนท์ จำกัด, 2568

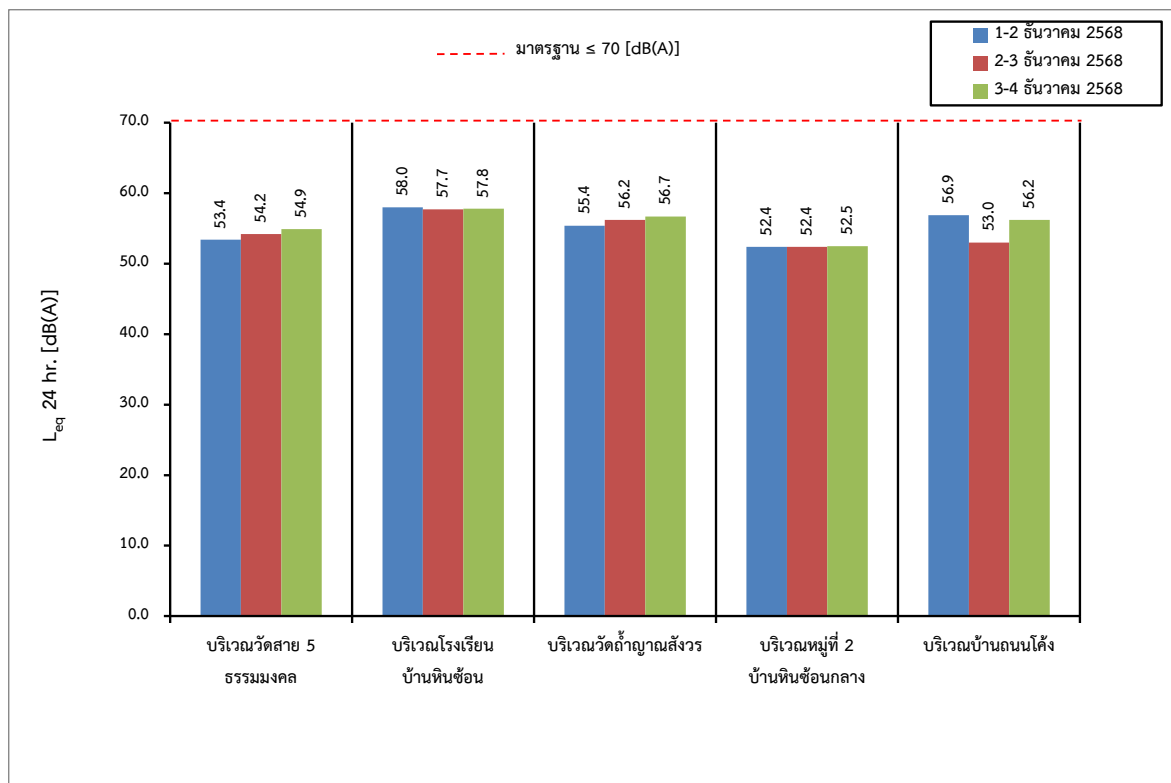
จากผลการตรวจวัดระดับเสียงเฉลี่ย 24 ชั่วโมง (L_{eq} 24 hr) และระดับเสียงสูงสุด (L_{max}) โดยการตรวจวัด 3 วันต่อเนื่อง ในเดือนธันวาคม จำนวน 5 สถานี ได้แก่ บริเวณวัดสาย 5 ธรรมมงคล บริเวณโรงเรียนบ้านหินซ้อน บริเวณวัดถ้ำญาณสังวร บริเวณหมู่ที่ 2 บ้านหินซ้อนกลาง และบริเวณบ้านถนนโค้ง พบว่ามีค่าอยู่ในเกณฑ์มาตรฐานควบคุมระดับเสียงและความสั่นสะเทือนจากการทำเหมืองหิน ตามประกาศกระทรวงทรัพยากรธรรมชาติและสิ่งแวดล้อม (พ.ศ. 2548) ประกาศราชกิจจานุเบกษา วันที่ 29 ธันวาคม 2548 ที่กำหนดมาตรฐานควบคุมระดับเสียงจากการทำเหมืองในคาบ 24 ชั่วโมง และระดับเสียงสูงสุด ต้องมีค่าไม่เกิน 70 เดซิเบล (เอ) และ 115 เดซิเบล (เอ) ตามลำดับ ดังภาคผนวก ง ดังรูปที่ 3-7 และ รูปที่ 3-8



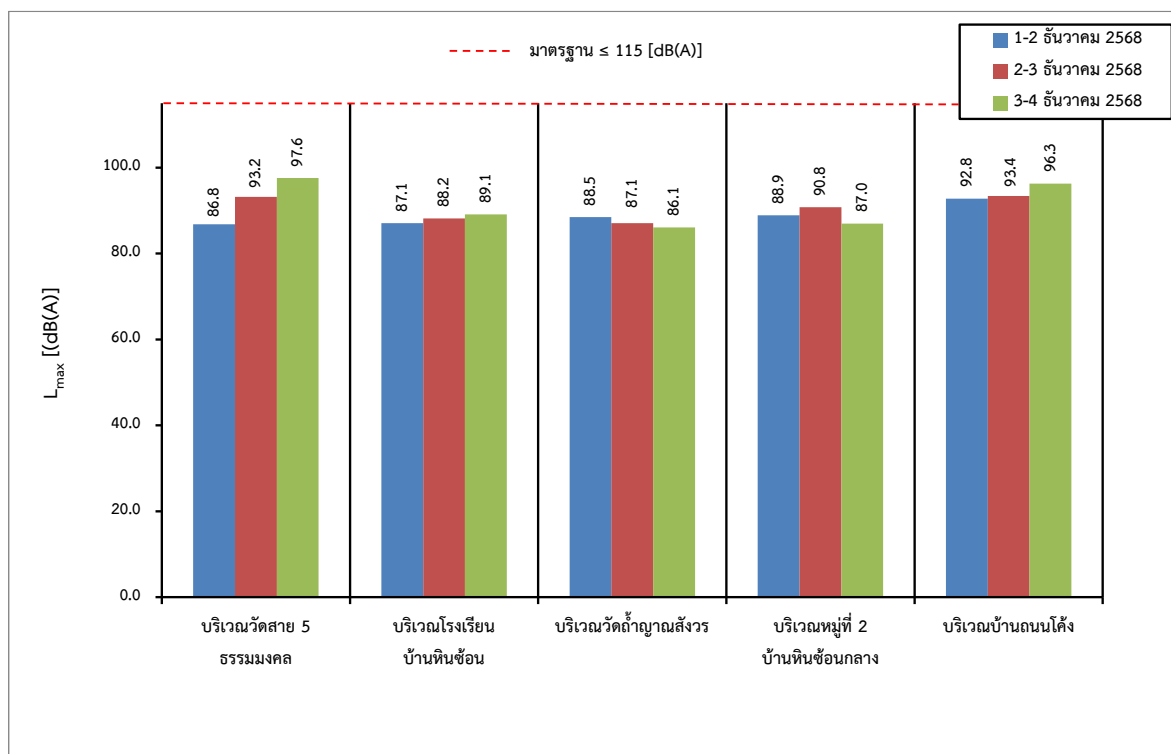
ที่มา: แผนที่ภูมิประเทศ มาตราส่วน 1:50,000 ลำดับชุด L7018 ระหว่าง 5238 III (อำเภอแมวกเหล็ก) กรมแผนที่ทหาร, 2547

ดัดแปลงโดย บริษัท ทอพ-คลาส คอนซัลแทนท์ จำกัด, 2568

รูปที่ 3-6: จุดตรวจวัดระดับเสี่ยง



รูปที่ 3-7: กราฟแสดงผลการตรวจวัดระดับเสียงเฉลี่ย 24 ชั่วโมง (L_{eq} 24 hr.) ที่สถานีต่างๆ ในเดือนธันวาคม 2568



รูปที่ 3-8: กราฟแสดงผลการตรวจวัดระดับเสียงสูงสุด (L_{max}) ที่สถานีต่างๆ ในเดือนธันวาคม 2568

2. สรุปผลการตรวจวัดระดับเสียงของโครงการในช่วงที่ผ่านมาถึงปัจจุบัน

จากการตรวจวัดระดับเสียงเฉลี่ย 24 ชั่วโมง (L_{eq} 24 hr.) และระดับเสียงสูงสุด (L_{max}) ในช่วงที่ผ่านมาจนถึงปัจจุบัน (เดือนธันวาคม 2568) ดังตารางที่ 3-5 จำนวน 5 สถานี ได้แก่ บริเวณวัดสาย 5 ธรรมมงคล บริเวณโรงเรียนบ้านหินซ้อน บริเวณวัดถ้ำญาณสังวร บริเวณหมู่ที่ 2 บ้านหินซ้อนกลาง และบริเวณบ้านถนนโค้ง ดังรูปที่ 3-6 พบว่า ผลการตรวจวัดทั้ง 5 สถานี มีระดับเสียงอยู่ในเกณฑ์มาตรฐานควบคุมระดับเสียงและความสั่นสะเทือนจากการทำเหมืองหิน ตามประกาศกระทรวงทรัพยากรธรรมชาติและสิ่งแวดล้อม (พ.ศ. 2548) ประกาศราชกิจจานุเบกษา วันที่ 29 ธันวาคม 2548 ดังรูปที่ 3-9 และ รูปที่ 3-10 ซึ่งแสดงให้เห็นว่า กิจกรรมของโครงการไม่ก่อให้เกิดผลกระทบต่อชุมชนที่อยู่บริเวณใกล้เคียงแต่อย่างใด

ตารางที่ 3-5: สรุปผลการตรวจวัดระดับเสียงในช่วงที่ผ่านมาถึงปัจจุบัน

เดือน/ปี ที่ตรวจวัด	L_{eq} 24 hr. [dB (A)]					L_{max} [dB (A)]				
	St.1	St.2	St.3	St.4	St.5	St.1	St.2	St.3	St.4	St.5
เมษายน 2564	62.0	60.1	60.7	60.8	59.1	94.7	94.1	95.3	96.6	98.9
ธันวาคม 2564	56.2	60.9	55.2	52.7	56.3	104.0	99.4	108.5	89.9	90.9
เมษายน 2565	57.6	56.5	58.4	56.3	54.1	93.4	97.6	96.0	96.4	90.5
พฤศจิกายน 2565	58.1	56.4	55.3	55.5	51.7	96.7	93.5	92.6	98.7	92.7
เมษายน 2566	59.8	55.4	57.9	59.6	62.4	98.6	90.9	99.7	96.9	99.6
พฤศจิกายน 2566	55.7	59.6	55.0	59.6	62.0	87.2	93.3	94.8	98.2	97.1
เมษายน 2567	57.6	58.7	53.9	53.9	54.4	88.9	99.8	89.5	90.5	89.9
พฤศจิกายน 2567	56.3	62.4	57.4	56.5	61.1	98.3	99.7	99.9	100.0	97.2
เมษายน 2568	57.9	62.8	60.4	57.6	58.7	91.6	95.2	96.8	93.2	92.3
ธันวาคม 2568	54.9	58.0	56.7	52.5	56.9	97.6	89.1	88.5	90.8	96.3
มาตรฐาน	70					115				

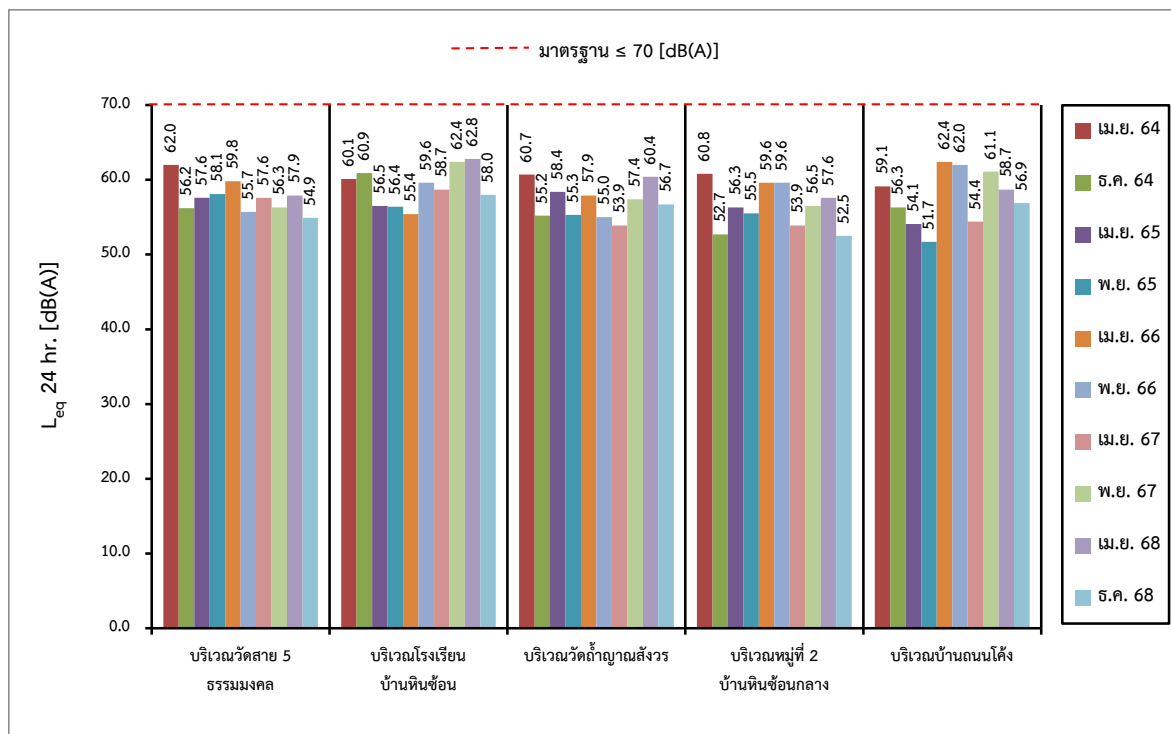
หมายเหตุ: St.1 = บริเวณวัดสาย 5 ธรรมมงคล St.2 = บริเวณโรงเรียนบ้านหินซ้อน St.3 = บริเวณวัดถ้ำญาณสังวร

St.4 = บริเวณหมู่ที่ 2 บ้านหินซ้อนกลาง St.5 = บริเวณบ้านถนนโค้ง

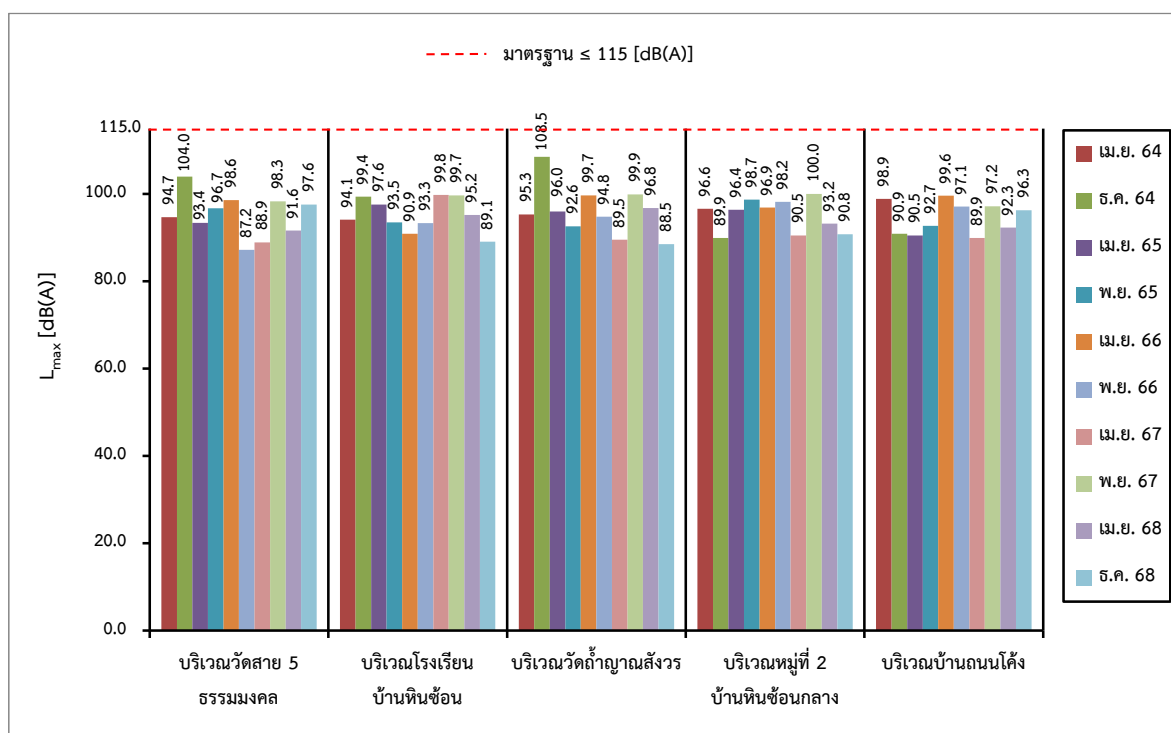
มาตรฐาน: ประกาศกระทรวงทรัพยากรธรรมชาติและสิ่งแวดล้อม (พ.ศ. 2548) เรื่อง กำหนดมาตรฐานควบคุมระดับเสียงและความสั่นสะเทือนจากการทำเหมืองหิน (ภาคผนวก ง)

ที่มา: รายงานผลการปฏิบัติตามมาตรการป้องกันและแก้ไขผลกระทบต่อสิ่งแวดล้อม และมาตรการติดตามตรวจสอบผลกระทบต่อสิ่งแวดล้อม

เดือนมกราคม-มิถุนายน 2568 และบริษัท วอเตอร์ อินเด็กซ์ แอนด์ คอนซัลแทนท์ จำกัด, 2568



รูปที่ 3-9: กราฟเปรียบเทียบระดับเสียงเฉลี่ย 24 ชั่วโมง (L_{eq} 24 hr.) ที่สถานีต่างๆ ในช่วงที่ผ่านมาถึงปัจจุบัน



รูปที่ 3-10: กราฟเปรียบเทียบระดับเสียงสูงสุด (L_{max}) ที่สถานีต่างๆ ในช่วงที่ผ่านมาถึงปัจจุบัน

3.3.3 ผลการตรวจวิเคราะห์คุณภาพน้ำ

1. ผลการตรวจวัดคุณภาพน้ำเดือนธันวาคม 2568

ผลการตรวจวิเคราะห์คุณภาพน้ำใต้ดิน จากการเก็บตัวอย่าง เมื่อวันที่ 3 ธันวาคม 2568 แสดงรายละเอียดในตารางที่ 3-6 และรูปจุดตรวจวัดดังรูปที่ 3-11

ตารางที่ 3-6: ผลการตรวจวิเคราะห์คุณภาพน้ำใต้ดิน เดือนธันวาคม 2568

จุดตรวจวัด	วัน/เดือน/ปี ที่เก็บตัวอย่าง	พารามิเตอร์ที่ตรวจวัด						
		pH	TSS (mg/l)	TDS (mg/l)	Turbidity (NTU)	Total Hardness (mg/l as CaCO ₃)	Total Iron (mg/l)	Sulfate (mg/l)
1. น้ำบาดาลบ้านหนองจั่วผา	3 ธันวาคม 2568	6.8	<3	394	0.42	350	<0.04	14.37
2. น้ำบาดาลบ้านถนนโค้ง	3 ธันวาคม 2568	6.5	<3	486	16.44	262	<0.04	17.39
3. น้ำบาดาลบ้านหินดาด	3 ธันวาคม 2568	6.8	<3	440	1.65	332	<0.04	16.59
มาตรฐาน ¹		7.0-8.5	-	≤ 600	5	≤ 300	≤ 0.5	≤ 200
มาตรฐาน ²		6.5-9.2	-	1,200	20	500	1.0	250

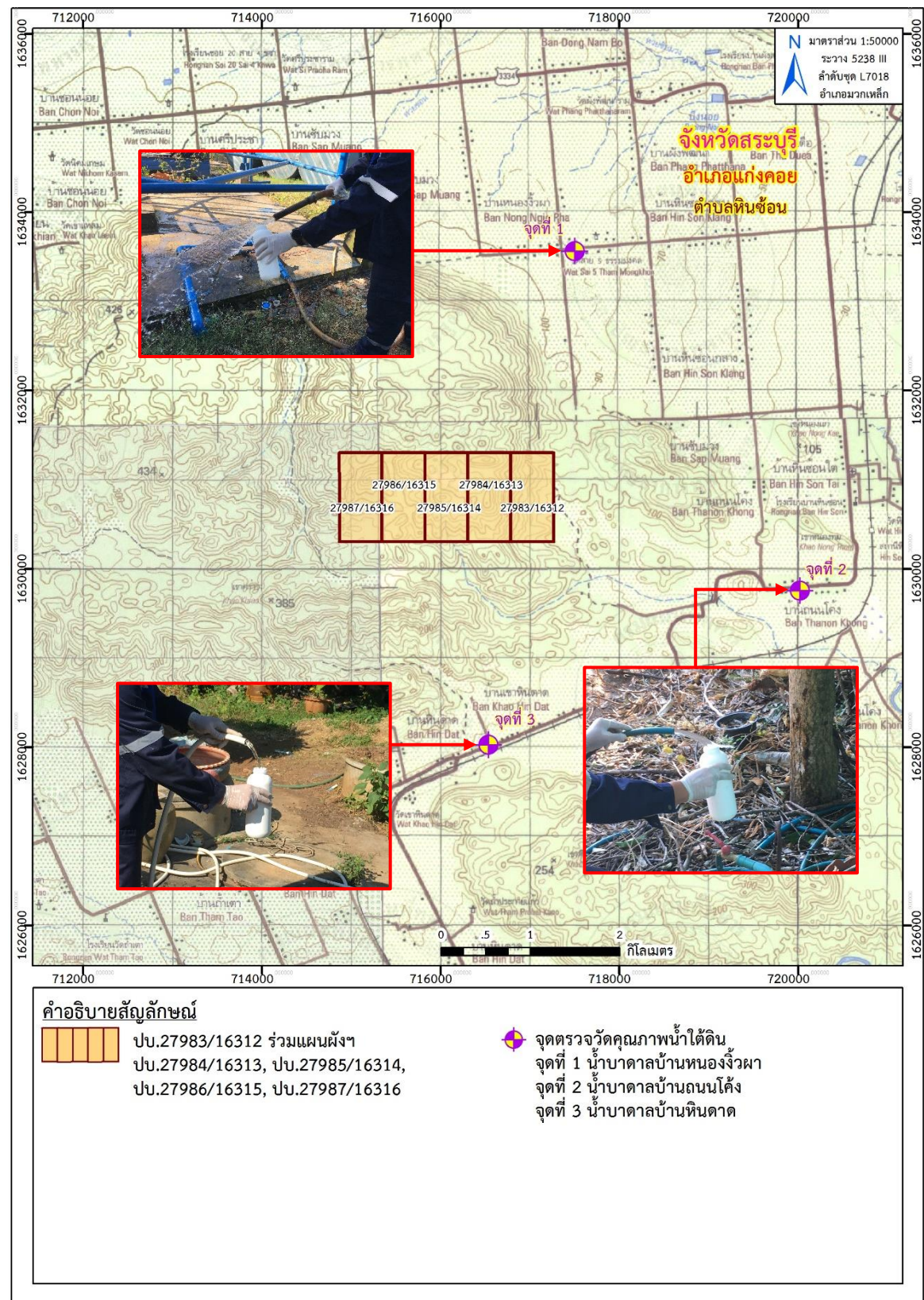
หมายเหตุ: Detection limit TSS = 3 mg/l และ Total Iron = 0.04 mg/l

มาตรฐาน: ประกาศกระทรวงทรัพยากรธรรมชาติและสิ่งแวดล้อม พ.ศ. 2551 เรื่อง กำหนดหลักเกณฑ์และมาตรการในทางวิชาการสำหรับการป้องกันด้านสาธารณสุขและการป้องกันในเรื่องสิ่งแวดล้อมเป็นพิษ

โดย ¹มาตรฐานตามเกณฑ์กำหนดที่เหมาะสม ²มาตรฐานตามเกณฑ์อนุโลมสูงสุด (ภาคผนวก ง)

ที่มา: บริษัท วอเตอร์ อินเด็กซ์ แอนด์ คอนซัลแทนท์ จำกัด, 2568

ผลการตรวจวิเคราะห์คุณภาพน้ำใต้ดินในเดือนธันวาคม 2568 จำนวน 3 สถานี ได้แก่ น้ำบาดาลบ้านหนองจั่วผา น้ำบาดาลบ้านถนนโค้ง และน้ำบาดาลบ้านหินดาด พบว่า พารามิเตอร์ที่ตรวจวิเคราะห์ส่วนใหญ่มีค่าอยู่ในเกณฑ์กำหนดที่เหมาะสม ยกเว้น ค่าความเป็นกรด-ด่าง (pH) ของน้ำบาดาลบ้านหนองจั่วผา น้ำบาดาลบ้านถนนโค้ง และน้ำบาดาลบ้านหินดาด ค่าความขุ่น (Turbidity) ของน้ำบาดาลบ้านถนนโค้ง และค่าความกระด้างทั้งหมด (Total Hardness) ของน้ำบาดาลบ้านหนองจั่วผา และน้ำบาดาลบ้านหินดาด มีค่าไม่อยู่ในมาตรฐานตามเกณฑ์กำหนดที่เหมาะสม แต่ยังอยู่ในมาตรฐานตามเกณฑ์อนุโลมสูงสุด เมื่อเทียบกับเกณฑ์มาตรฐานน้ำบาดาลที่ใช้บริโภคได้ ประกาศกระทรวงทรัพยากรธรรมชาติและสิ่งแวดล้อม พ.ศ. 2551 เรื่อง กำหนดหลักเกณฑ์และมาตรการในทางวิชาการสำหรับการป้องกันด้านสาธารณสุขและการป้องกันในเรื่องสิ่งแวดล้อมเป็นพิษ ทั้งนี้ จากการสอบถามประชาชนผู้ใช้น้ำบ่อบาดาลดังกล่าวพบว่า จะใช้น้ำเพื่อการอุปโภคในครัวเรือนเท่านั้นและไม่มีปัญหาเรื่องน้ำใช้ภายในครัวเรือนแต่อย่างใด



ที่มา: แผนที่ภูมิประเทศ มาตราส่วน 1:50,000 ลำดับชุด L7018 ระวัง 5238 III (อำเภอแมวกเหล็ก) กรมแผนที่ทหาร, 2547

ดัดแปลงโดย บริษัท ทอพ-คลาส คอนซัลแทนท์ จำกัด, 2568

รูปที่ 3-11: จุดเก็บตัวอย่างน้ำใต้ดิน

2. สรุปผลการตรวจวิเคราะห์คุณภาพน้ำในช่วงที่ผ่านมาถึงปัจจุบัน

จากผลการตรวจวิเคราะห์คุณภาพน้ำใต้ดินในช่วงที่ผ่านมาถึงปัจจุบัน (เดือนธันวาคม 2568) จำนวน 3 สถานี ได้แก่ น้ำบาดาลบ้านหนองจั่วผา น้ำบาดาลบ้านถนนโค้ง และน้ำบาดาลบ้านหินดาด ดังตารางที่ 3-7 พบว่า พารามิเตอร์ที่ตรวจวิเคราะห์ส่วนใหญ่มีค่าอยู่ในเกณฑ์มาตรฐานตามเกณฑ์กำหนดที่เหมาะสม ตามมาตรฐานน้ำบาดาลที่บริโภคได้ ประกาศกระทรวงทรัพยากรธรรมชาติและสิ่งแวดล้อม พ.ศ. 2551 เรื่อง กำหนดหลักเกณฑ์และมาตรการในทางวิชาการสำหรับการป้องกันด้านสาธารณสุขและป้องกันสิ่งแวดล้อม เป็นพิษ ดังภาคผนวก ง ยกเว้นบางพารามิเตอร์ที่มีค่าไม่อยู่ในมาตรฐานตามเกณฑ์กำหนดที่เหมาะสม แต่ยังคงอยู่ในมาตรฐานตามเกณฑ์อนุโลมสูงสุด ดังรูปที่ 3-12 ถึง รูปที่ 3-18 ดังนี้

1. น้ำบาดาลบ้านหนองจั่วผา

- ค่าความเป็นกรด-ด่าง (pH) ในเดือนธันวาคม 2568
- ค่าความกระด้างทั้งหมด (Total Hardness) ในเดือนเมษายน 2564 เดือนธันวาคม 2564 เดือนเมษายน 2565 เดือนพฤศจิกายน 2565 เดือนเมษายน 2566 เดือนเมษายน 2567 เดือนพฤศจิกายน 2567 เดือนเมษายน 2568 และเดือนธันวาคม 2568

2. น้ำบาดาลบ้านถนนโค้ง

- ค่าความเป็นกรด-ด่าง (pH) ในเดือนพฤศจิกายน 2565 และเดือนธันวาคม 2566 และเดือนธันวาคม 2568
- ค่าความกระด้างทั้งหมด (Total Hardness) ในเดือนเมษายน 2564 เดือนเมษายน 2565 เดือนพฤศจิกายน 2565 เดือนเมษายน 2566 เดือนเมษายน 2567 เดือนพฤศจิกายน 2567 และเดือนเมษายน 2568
- ค่าความขุ่น (Turbidity) ในเดือนเมษายน 2564 และเดือนธันวาคม 2568

3. น้ำบาดาลบ้านหินดาด

- ค่าความเป็นกรด-ด่าง (pH) ในเดือนธันวาคม 2568
- ค่าความกระด้างทั้งหมด (Total Hardness) ในเดือนเมษายน 2564 เดือนธันวาคม 2564 เดือนพฤศจิกายน 2565 เดือนเมษายน 2566 เดือนพฤศจิกายน 2567 เดือนเมษายน 2568 และเดือนธันวาคม 2568

ทั้งนี้ ค่าความกระด้างทั้งหมด (Total Hardness) ที่มีค่าเกินเกณฑ์มาตรฐานที่เหมาะสม เนื่องจากบริเวณดังกล่าว ตั้งอยู่ชั้นหินให้น้ำหินคาร์บอเนตอายุเพอร์เมียน (PC) ซึ่งประกอบหินปูนชุดราชบุรีหรือหินปูนยุคเพอร์เมียน (Pc) มีลักษณะเป็นเนื้อลึก ชั้นหนาและเป็นโพรง บางแห่งเป็นแนวพริตหิน หรือแทรกสลับด้วยหินเชิร์ตหรือหินดินดาน โดยพบพบชั้นน้ำในโพรงหินหรือถ้าใต้ดินรอยต่อระหว่างชั้นหิน รอยแตกระหว่างหินปูนกับหินดินดาน และบางแห่งอยู่ในรอยเลื่อนของโชดหิน ซึ่งเกิดจากการละลายของเนื้อหินปูน จึงทำให้มีปริมาณความกระด้างรวมค่อนข้างสูง ทั้งนี้จะเห็นได้จากค่าการตรวจวัดก่อนการดำเนินโครงการในรายงานการวิเคราะห์ผลกระทบสิ่งแวดล้อม โครงการเหมืองแร่หินอุตสาหกรรมชนิดหินปูนเพื่ออุตสาหกรรมปูนซีเมนต์ ของบริษัท ภูมิไจไทยซีเมนต์ จำกัด ซึ่งได้รับความเห็นชอบเมื่อวันที่ 30 ธันวาคม 2557 ซึ่งในรายงานดังกล่าว ได้ทำการตรวจวัดคุณภาพน้ำใต้ดินไว้เพื่อเป็นข้อมูลพื้นฐาน (baseline data) ในการใช้เปรียบเทียบความเปลี่ยนแปลงหลังดำเนินการโครงการ โดยได้ตรวจวัดเมื่อเดือนเมษายน 2557 ซึ่งพบว่ามีค่าความกระด้างสูงเกินเกณฑ์มาตรฐานที่เหมาะสม ดังตารางที่ 3-8 และรูปที่ 3-19 อย่างไรก็ตามโครงการจะเฝ้าระวังและปฏิบัติตามมาตรการอย่างเคร่งครัดต่อไป

ตารางที่ 3-7: ผลการตรวจวิเคราะห์คุณภาพน้ำใต้ดินในช่วงที่ผ่านมาจนถึงปัจจุบัน

จุดตรวจวัด	เดือน/ปี ที่เก็บตัวอย่าง	พารามิเตอร์ที่ตรวจวัด						
		pH	TSS (mg/l)	TDS (mg/l)	Turbidity (NTU)	Total Hardness (mg/l as CaCO ₃)	Total Iron (mg/l)	Sulfate (mg/l)
1. น้ำบาดาลบ้านหนองจิวผา	เมษายน 2564	7.1	1	500	<0.001	412.30	0.067	18.532
	ธันวาคม 2564	7.2	1	398	2.664	410.06	0.129	17.264
	เมษายน 2565	7.4	1	208	0.390	412.00	<0.001	22.537
	พฤศจิกายน 2565	7.0	1	398	2.010	443.21	0.055	22.976
	เมษายน 2566	7.3	1	380	1.140	412.10	0.050	31.285
	ธันวาคม 2566	7.0	1	346	1.180	222.60	<0.001	11.218
	เมษายน 2567	7.1	1	386	0.23	385.3	<0.001	2.463
	พฤศจิกายน 2567	7.2	<3	392	0.16	398	<0.04	23.41
	เมษายน 2568	7.2	<3	386	0.60	312	<0.04	38.65
	ธันวาคม 2568	6.8	<3	394	0.42	350	<0.04	14.37
2. น้ำบาดาลบ้านถนนโค้ง	เมษายน 2564	7.0	8	470	7.326	459.50	0.112	23.485
	ธันวาคม 2564	7.4	1	386	2.328	204.02	0.049	24.214
	เมษายน 2565	7.7	1	420	0.380	464.00	<0.001	24.764
	พฤศจิกายน 2565	6.7	1	482	0.360	474.72	<0.001	21.668
	เมษายน 2566	7.2	1	438	1.370	432.20	<0.001	27.500
	ธันวาคม 2566	6.8	1	412	3.840	108.40	<0.001	21.145
	เมษายน 2567	7.0	1	448	4.10	460.7	<0.001	3.272
มาตรฐาน ¹		7.0-8.5	-	≤ 600	5	≤ 300	≤ 0.5	≤ 200
มาตรฐาน ²		6.5-9.2	-	1,200	20	500	1.0	250

ตารางที่ 3-7: ผลการตรวจวิเคราะห์คุณภาพน้ำใต้ดินในช่วงที่ผ่านมาจนถึงปัจจุบัน (ต่อ)

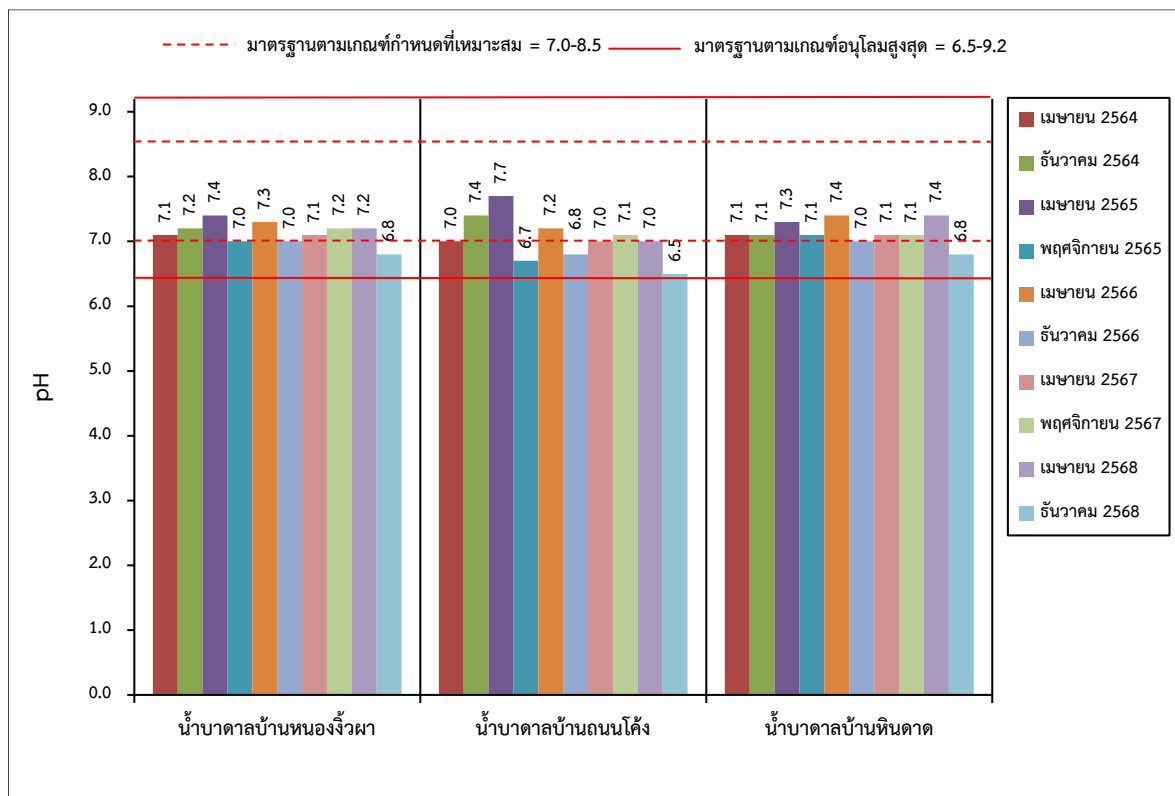
จุดตรวจวัด	เดือน/ปี ที่เก็บตัวอย่าง	พารามิเตอร์ที่ตรวจวัด						
		pH	TSS (mg/L)	TDS (mg/L)	Turbidity (NTU)	Total Hardness (mg/L as CaCO ₃)	Total Iron (mg/L)	Sulfate (mg/L)
2. น้ำบาดาลบ้านถนนโค้ง (ต่อ)	พฤศจิกายน 2567	7.1	<3	466	0.23	456	<0.04	22.07
	เมษายน 2568	7.0	<3	456	<0.05	372	<0.04	32.35
	ธันวาคม 2568	6.5	<3	486	16.44	262	<0.04	17.39
3. น้ำบาดาลบ้านหินดาด	เมษายน 2564	7.1	5	490	0.666	350.80	<0.001	30.266
	ธันวาคม 2564	7.1	1	452	1.998	452.48	0.056	19.960
	เมษายน 2565	7.3	1	466	0.010	108.00	<0.001	22.497
	พฤศจิกายน 2565	7.1	1	412	1.820	335.11	<0.001	28.119
	เมษายน 2566	7.4	1	368	0.530	333.70	<0.001	26.282
	ธันวาคม 2566	7.0	1	322	0.340	161.50	<0.001	23.214
	เมษายน 2567	7.1	1	378	1.04	274.3	<0.001	2.513
	พฤศจิกายน 2567	7.1	<3	428	1.20	311	<0.04	24.42
	เมษายน 2568	7.4	<3	402	2.40	365	<0.04	20.15
	ธันวาคม 2568	6.8	<3	440	1.65	332	<0.04	16.59
มาตรฐาน ¹		7.0-8.5	-	≤ 600	5	≤ 300	≤ 0.5	≤ 200
มาตรฐาน ²		6.5-9.2	-	1,200	20	500	1.0	250

หมายเหตุ: Detection Limit TSS = 3 mg/L, Turbidity = 0.001, 0.05 NTU และ Total Iron = 0.001, 0.04 mg/L

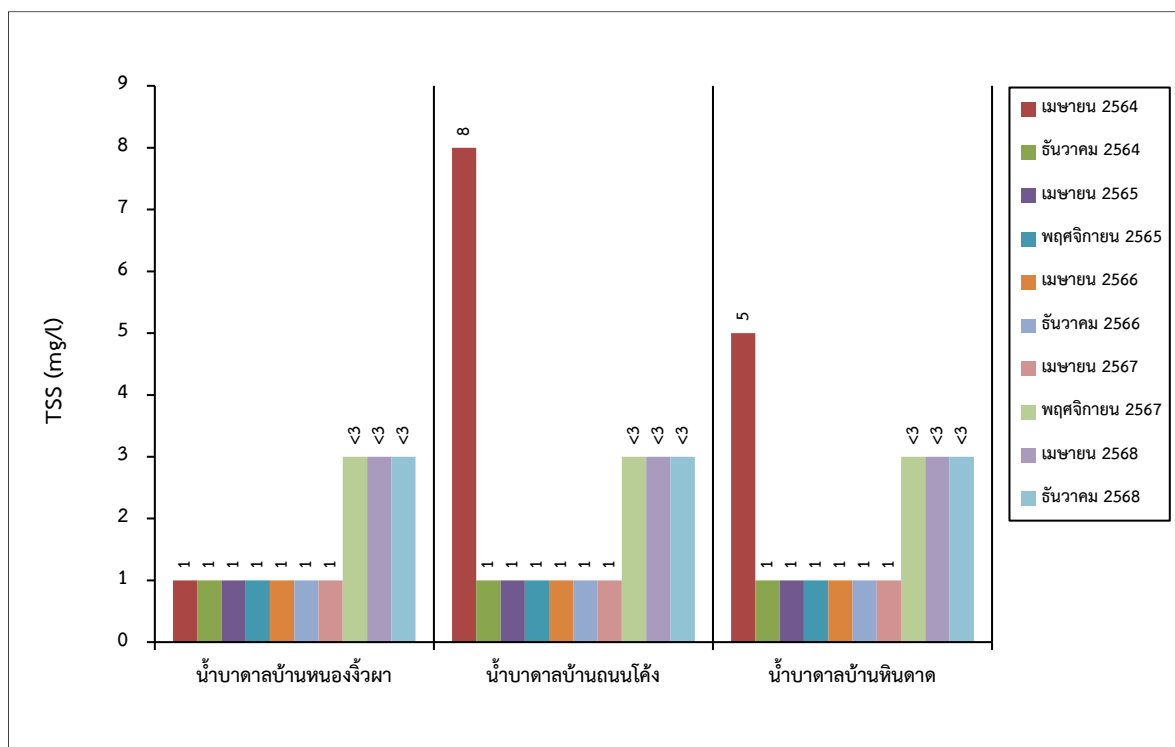
มาตรฐาน: ประกาศกระทรวงทรัพยากรธรรมชาติและสิ่งแวดล้อม พ.ศ. 2551 เรื่อง กำหนดหลักเกณฑ์และมาตรการในทางวิชาการสำหรับการป้องกันด้านสาธารณสุขและการป้องกันในเรื่องสิ่งแวดล้อมเป็นพิษ

โดย มาตรฐานตามเกณฑ์ที่กำหนดที่เหมาะสม 2มาตรฐานตามเกณฑ์อนุโลมสูงสุด (ภาคผนวก ง)

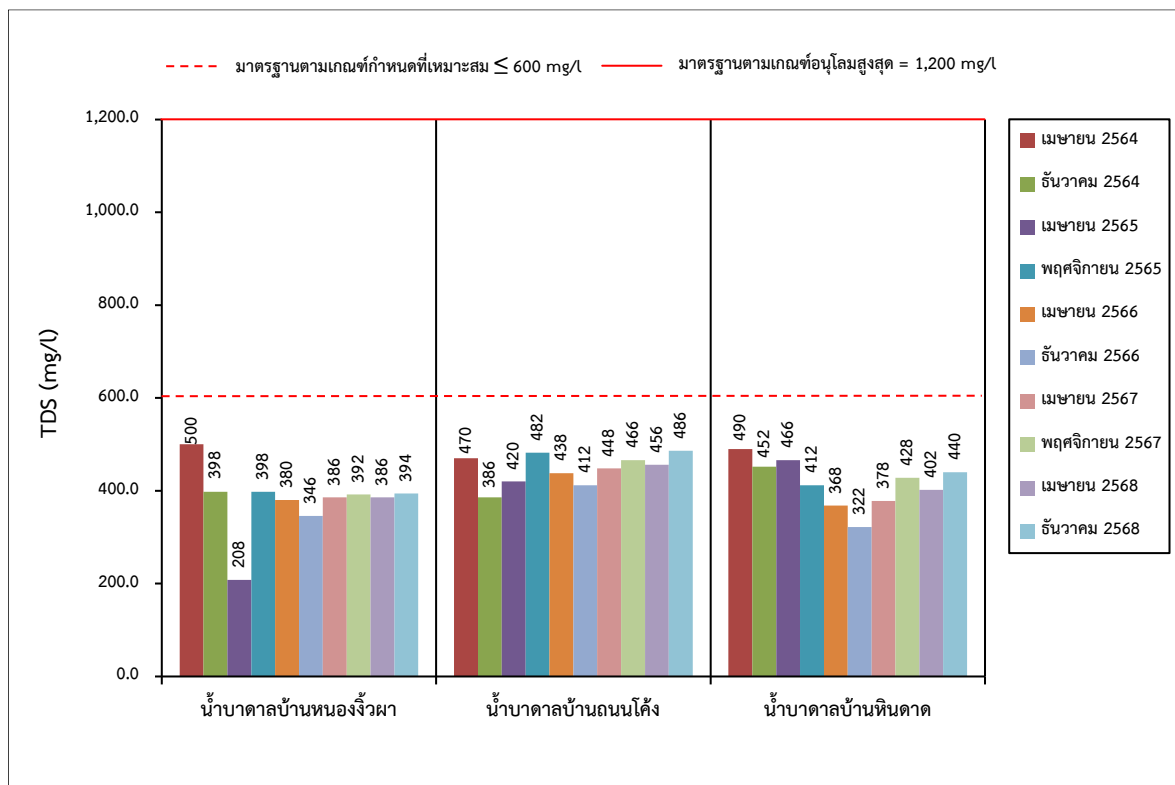
ที่มา: รายงานผลการปฏิบัติตามมาตรการป้องกันและแก้ไขผลกระทบสิ่งแวดล้อม และมาตรการติดตามตรวจสอบผลกระทบสิ่งแวดล้อม เดือนมกราคม-มิถุนายน 2568 และบริษัท วอเตอร์ อินเด็กซ์ แอนด์ คอนซัลแทนท์ จำกัด, 2568



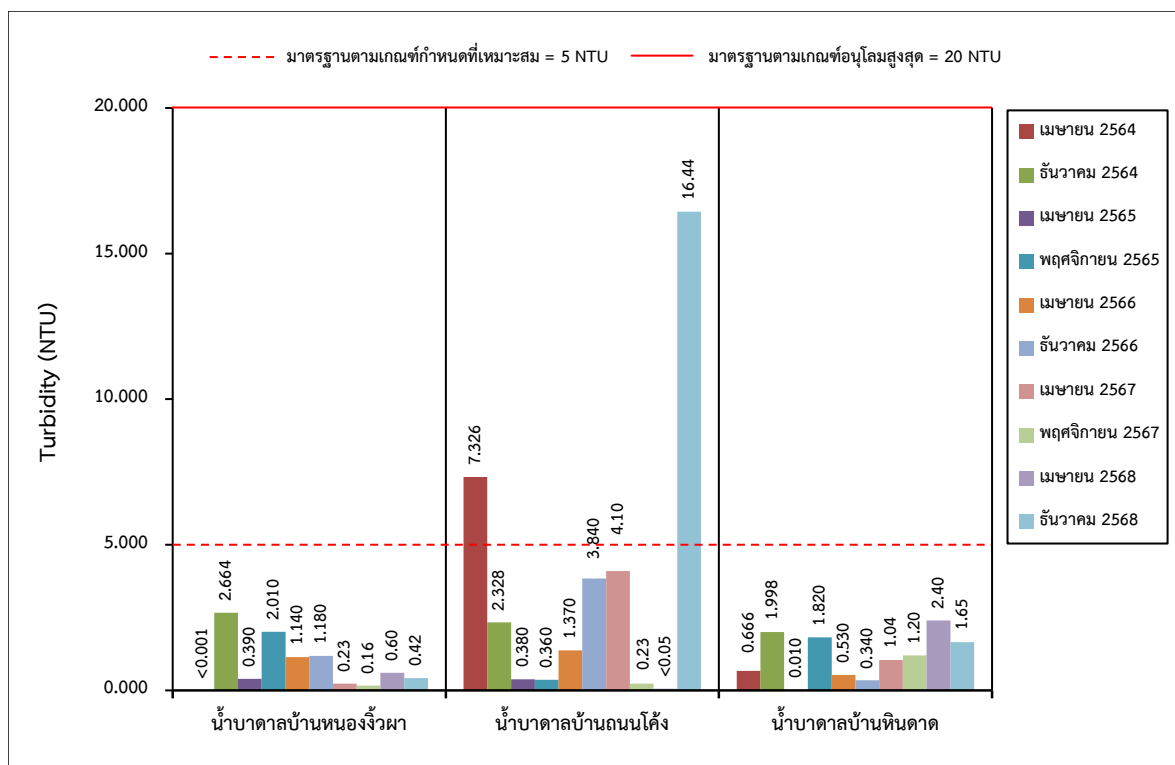
รูปที่ 3-12: กราฟเปรียบเทียบค่า pH ของน้ำใต้ดิน ที่สถานีต่างๆ ในช่วงที่ผ่านมาจนถึงปัจจุบัน



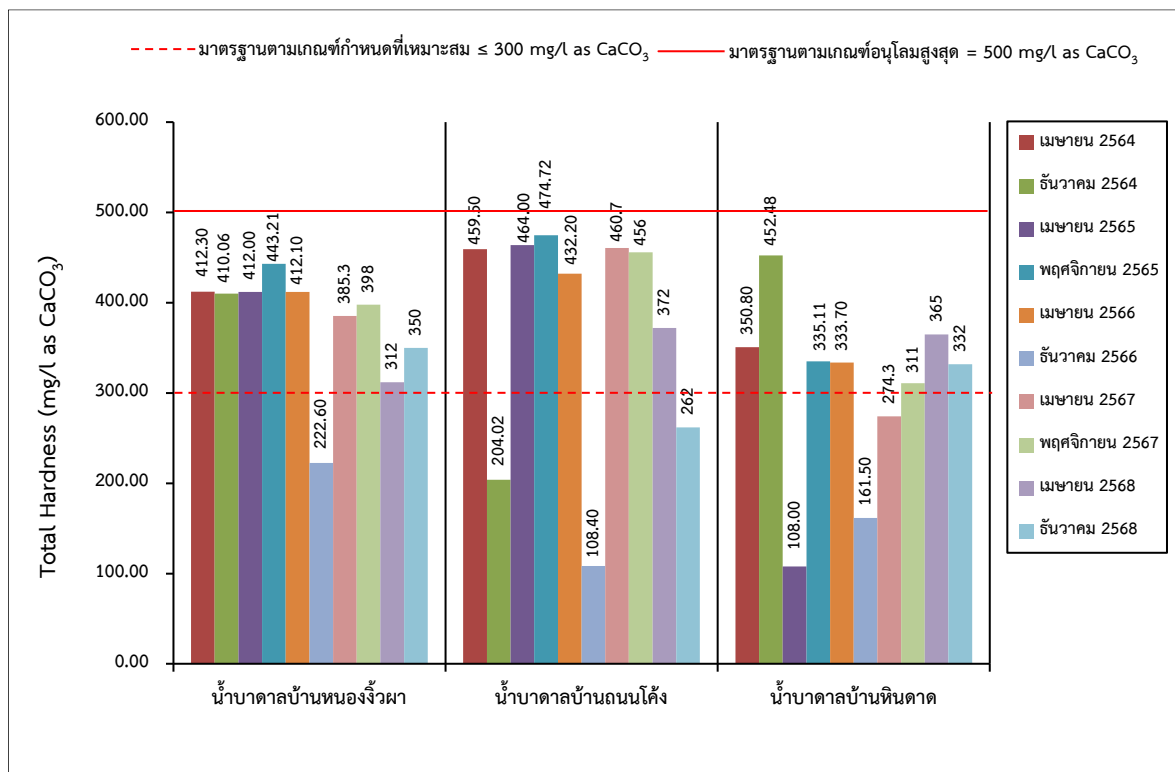
รูปที่ 3-13: กราฟเปรียบเทียบปริมาณของแข็งแขวนลอยทั้งหมดของน้ำใต้ดิน ที่สถานีต่างๆ ในช่วงที่ผ่านมาจนถึงปัจจุบัน



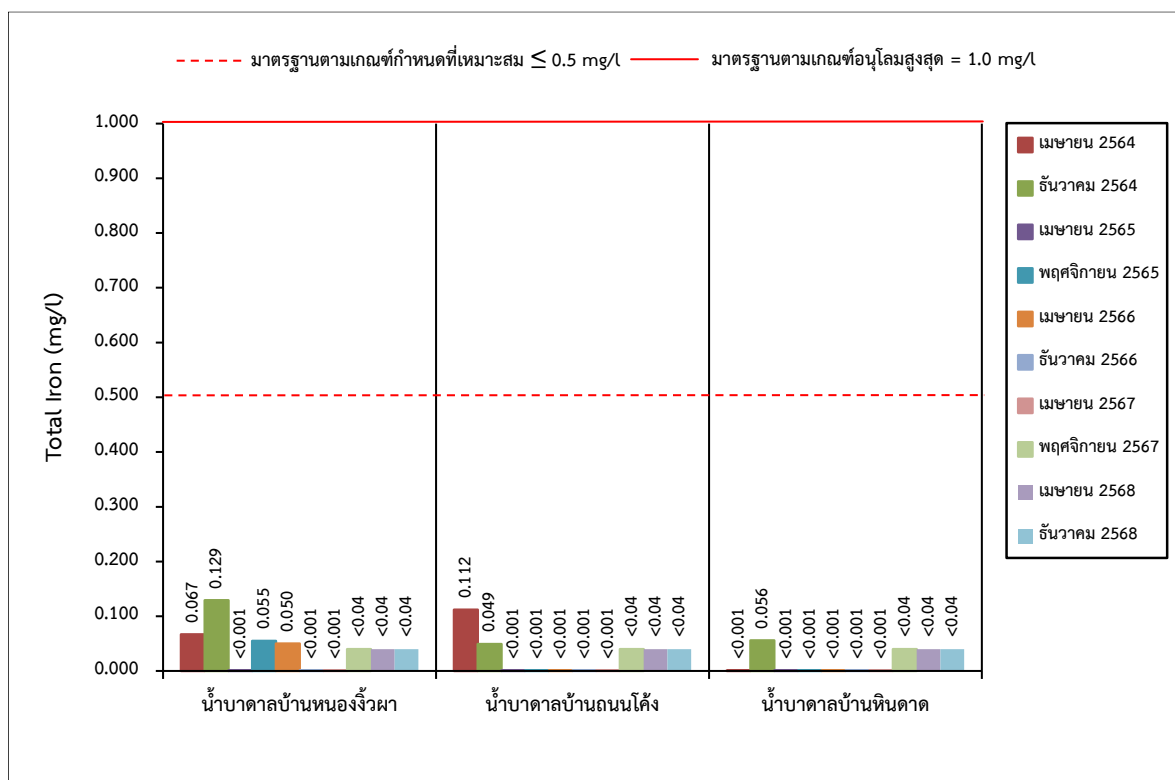
รูปที่ 3-14: กราฟเปรียบเทียบปริมาณของแข็งละลายได้ทั้งหมดของน้ำใต้ดิน ที่สถานีต่างๆ ในช่วงที่ผ่านมาจนถึงปัจจุบัน



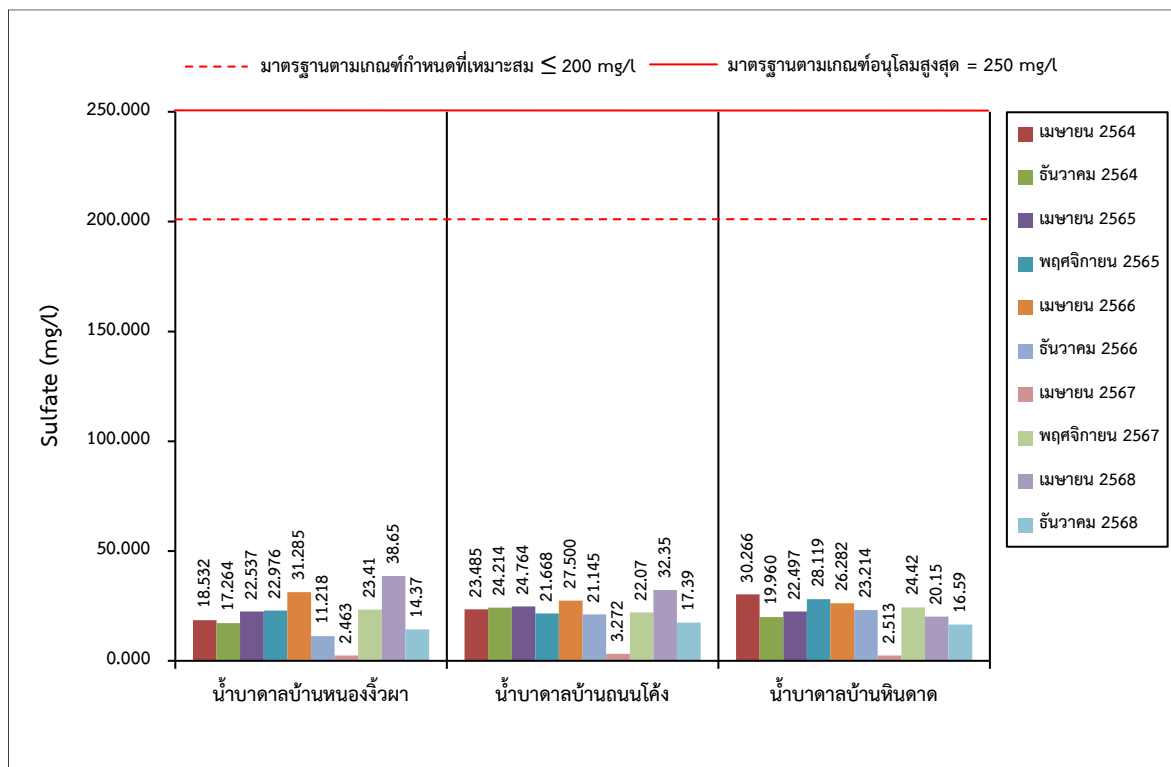
รูปที่ 3-15: กราฟเปรียบเทียบค่าความขุ่นของน้ำใต้ดิน ที่สถานีต่างๆ ในช่วงที่ผ่านมาจนถึงปัจจุบัน



รูปที่ 3-16: กราฟเปรียบเทียบค่าความกระด้างทั้งหมดของน้ำใต้ดิน ที่สถานีต่างๆ ในช่วงที่ผ่านมาจนถึงปัจจุบัน



รูปที่ 3-17: กราฟเปรียบเทียบปริมาณเหล็กทั้งหมดของน้ำใต้ดิน ที่สถานีต่างๆ ในช่วงที่ผ่านมาจนถึงปัจจุบัน



รูปที่ 3-18: กราฟเปรียบเทียบปริมาณซัลเฟตของน้ำใต้ดิน ที่สถานีต่างๆ ในช่วงที่ผ่านมาจนถึงปัจจุบัน

ตารางที่ 3-8: การเปรียบเทียบผลการวิเคราะห์ค่าความกระด้างของ baseline data ในน้ำบาดาล

เดือน/ปี ที่เก็บตัวอย่าง	Total Hardness (mg/l as CaCO ₃)		
	น้ำบาดาลบ้านหนองจัวมา	น้ำบาดาลบ้านถนนโค้ง	น้ำบาดาลบ้านหินดาด
เมษายน 2557	328.00	295.00	333.00
พฤศจิกายน 2562	237.94	299.16	283.14
มิถุนายน 2563	273.60	314.40	316.90
พฤศจิกายน 2563	475.70	416.20	294.60
เมษายน 2564	412.3	459.5	350.8
ธันวาคม 2564	410.06	204.02	452.48
เมษายน 2565	412.00	464.00	108.00
พฤศจิกายน 2565	443.21	474.72	335.11
เมษายน 2566	412.10	432.20	333.70
ธันวาคม 2566	222.60	108.40	161.50
มาตรฐาน ¹	≤300		
มาตรฐาน ²	500		

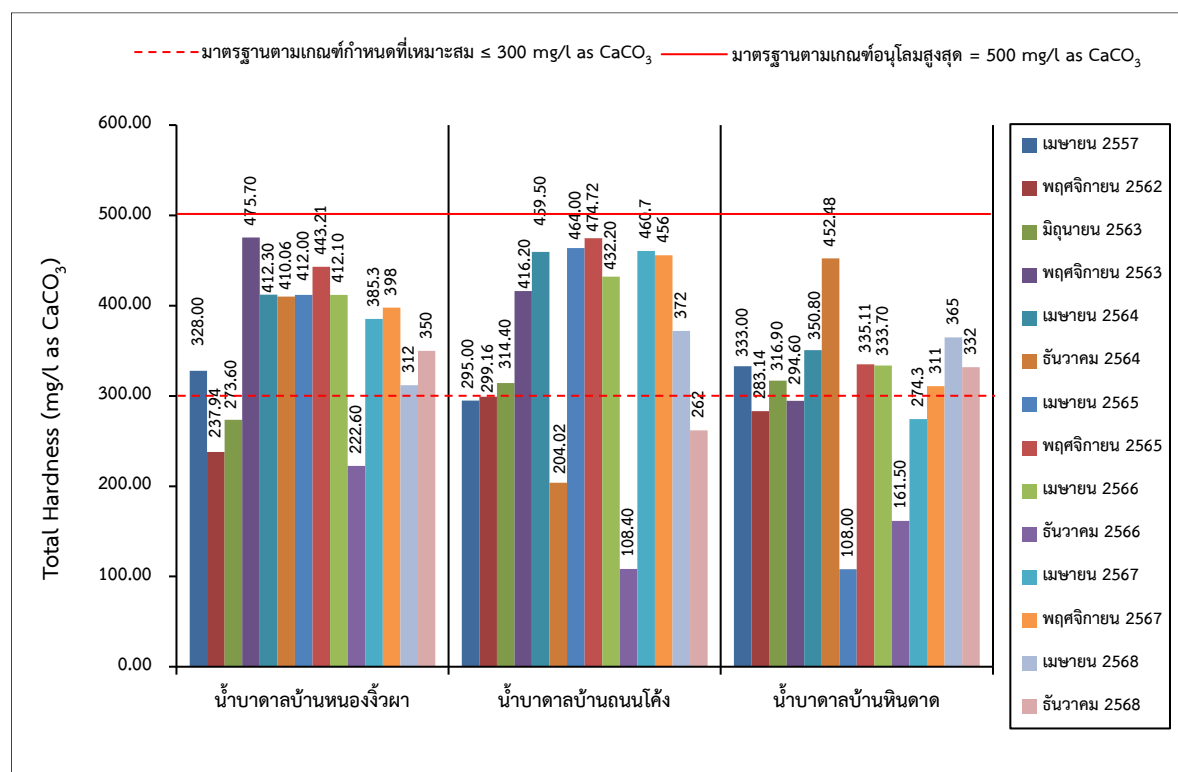
ตารางที่ 3-8: การเปรียบเทียบผลการวิเคราะห์ค่าความกระด้างของ baseline data ในน้ำบาดาล (ต่อ)

เดือน/ปี ที่เก็บตัวอย่าง	Total Hardness (mg/l as CaCO ₃)		
	น้ำบาดาลบ้านหนองจัวผา	น้ำบาดาลบ้านถนนโค้ง	น้ำบาดาลบ้านหินดาด
เมษายน 2567	385.3	460.7	274.3
พฤศจิกายน 2567	398	456	311
เมษายน 2568	312	372	365
ธันวาคม 2568	350	262	332
มาตรฐาน ¹	≤300		
มาตรฐาน ²	500		

มาตรฐาน: ประกาศกระทรวงทรัพยากรธรรมชาติและสิ่งแวดล้อม เรื่องกำหนดหลักเกณฑ์และมาตรการในทางวิชาการสำหรับการป้องกัน
ด้านสาธารณสุขและการป้องกันในเรื่องสิ่งแวดล้อมเป็นพิษ พ.ศ. 2551 โดย ¹ มาตรฐานตามเกณฑ์กำหนดที่เหมาะสม

² มาตรฐานตามเกณฑ์อนุโลมสูงสุด (ภาคผนวก ง)

ที่มา: รายงานผลการปฏิบัติตามมาตรการป้องกันและแก้ไขผลกระทบสิ่งแวดล้อม และมาตรการติดตามตรวจสอบผลกระทบสิ่งแวดล้อม
เดือนมกราคม-มิถุนายน 2568 และบริษัท วอเตอร์ อินเด็กซ์ แอนด์ คอนซิลแทนท์ จำกัด, 2568



รูปที่ 3-19: กราฟเปรียบเทียบผลการวิเคราะห์ค่าความกระด้างของ baseline data ในน้ำบาดาล

3.3.4 ผลการตรวจวัดแรงสั่นสะเทือน

1. ผลการตรวจวัดแรงสั่นสะเทือน เดือนธันวาคม 2568

ผลการตรวจวัดแรงสั่นสะเทือน เมื่อวันที่ 2 ธันวาคม 2568 เป็นการวัดแรงสั่นสะเทือนจากการระเบิดหน้าเหมือง วัดคลื่นสั่นสะเทือน 3 แนว คือแนวทแยง (Transverse) แนวตั้ง (Vertical) และแนวยาว (Longitudinal) แสดงในตารางที่ 3-9 และจุดตรวจวัดดังรูปที่ 3-20

ตารางที่ 3-9: ผลการตรวจวัดแรงสั่นสะเทือน เดือนธันวาคม 2568

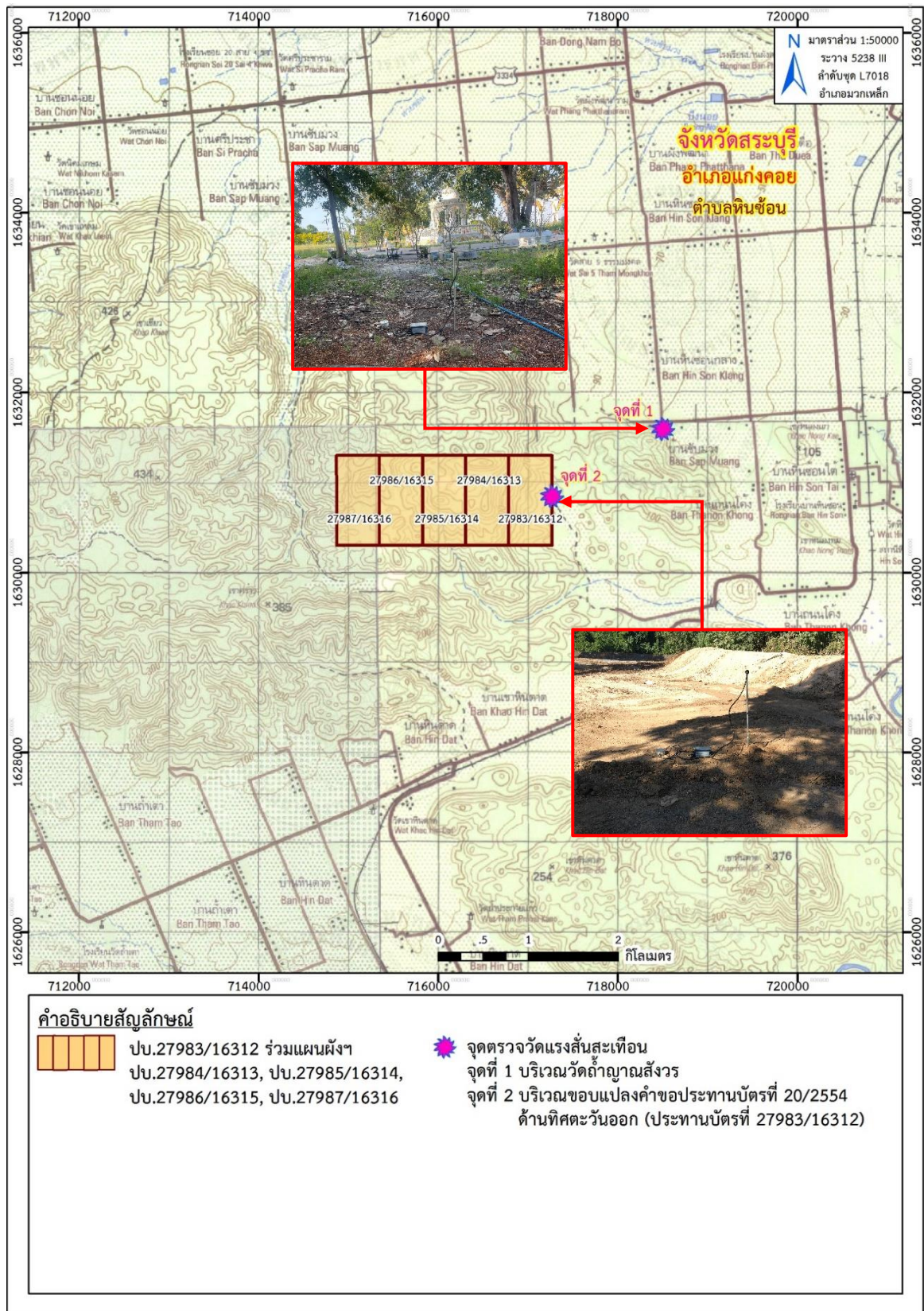
จุดตรวจวัด	พารามิเตอร์ที่ตรวจวัด	ทิศทางคลื่น		
		Transverse	Vertical	Longitudinal
1. บริเวณวัดถ้ำญาณสังวร	Frequency :Hz	<0.5	<0.5	<0.5
	Peak Particle Velocity :mm/sec	<0.127	<0.127	<0.127
	Peak Displacement :mm	<0.001	<0.001	<0.001
	Peak Vector Sum :mm/sec	<0.127		
	Air Pressure :dB (L)	0		
	Trigger :-	N/A		
มาตรฐาน	Peak Particle Velocity :mm/sec	-	-	-
	Peak Displacement :mm	-	-	-
2. บริเวณขอบแปลงคำขอ ประทานบัตรที่ 20/2554 ด้านทิศตะวันออก (ประทานบัตรที่ 27983/16312)	Frequency :Hz	27	31	35
	Peak Particle Velocity :mm/sec	0.253	0.512	0.508
	Peak Displacement :mm	0.0214	0.00189	0.00342
	Peak Vector Sum :mm/sec	0.561		
	Air Pressure :dB (L)	90.7		
	Trigger :-	Longitudinal		
มาตรฐาน	Peak Particle Velocity :mm/sec	<33.9	<39.0	<44.0
	Peak Displacement :mm	≤0.20	≤0.20	≤0.20

หมายเหตุ: N/A หมายถึง ไม่สามารถระบุค่าได้ เนื่องจากเครื่องมือไม่สามารถตรวจจับความถี่และระยะการขจัดที่เกิดขึ้นได้

: - หมายถึง ไม่สามารถระบุค่ามาตรฐานได้ เนื่องจากไม่สามารถระบุความถี่และระยะการขจัดที่เกิดขึ้นได้

มาตรฐาน: ประกาศกระทรวงทรัพยากรธรรมชาติและสิ่งแวดล้อม (พ.ศ. 2548) เรื่อง กำหนดมาตรฐานควบคุมระดับเสียงและความสั่นสะเทือนจากการทำเหมือง (ภาคผนวก ง)

ที่มา: บริษัท วอเตอร์ อินเด็คซ์ แอนด์ คอนซัลแทนท์ จำกัด, 2568



ที่มา: แผนที่ภูมิประเทศ มาตราส่วน 1:50,000 ลำดับชุด L7018 ราวาง 5238 III (อำเภอแมวกเหล็ก) กรมแผนที่ทหาร, 2547

ดัดแปลงโดย บริษัท ทอพ-คลาส คอนซัลแทนท์ จำกัด, 2568

รูปที่ 3-20: จุดตรวจวัดแรงสั่นสะเทือน

ผลการตรวจวัดแรงสั่นสะเทือนในเดือนธันวาคม 2568 จำนวน 2 สถานี ได้แก่ บริเวณวัดถ้ำญาณสังวร และบริเวณขอบแปลงคำขอ ประทานบัตรที่ 20/2554 ด้านทิศตะวันออก (ประทานบัตรที่ 27983/16312) พบว่า สถานีบริเวณวัดถ้ำญาณสังวร เครื่องมือตรวจวัดแรงสั่นสะเทือนไม่สามารถตรวจจับคลื่นสั่นสะเทือนได้ จากการระเบิดหน้าเหมืองได้ เนื่องจากค่าความถี่ (Frequency) น้อยกว่า 0.5 เฮิรตซ์ ค่าความเร็วอนุภาคสูงสุด (Peak Particle Velocity) น้อยกว่า 0.127 มิลลิเมตร/วินาที และค่าการขจัด (Peak Displacement) น้อยกว่า 0.001 มิลลิเมตร แรงอัดอากาศ มีค่าเท่ากับ 0 เดซิเบล (แอล) และไม่สามารถระบุค่าความเร็วอนุภาคเฉลี่ยทั้ง 3 ทิศทาง เนื่องจากไม่สามารถระบุความถี่และระยะการขจัดที่เกิดขึ้นได้ ส่วนบริเวณขอบแปลงคำขอ ประทานบัตรที่ 20/2554 ด้านทิศตะวันออก (ประทานบัตรที่ 27983/16312) เครื่องมือตรวจวัดแรงสั่นสะเทือนสามารถตรวจจับคลื่นสั่นสะเทือนได้ จากการระเบิดหน้าเหมืองได้ ซึ่งพบว่ามีค่าความถี่ (Frequency) ค่าความเร็วอนุภาคสูงสุด (Peak Particle Velocity) และค่าการขจัด (Peak Displacement) มีค่าอยู่ในเกณฑ์มาตรฐาน เมื่อนำไปเปรียบเทียบกับค่ามาตรฐานความสั่นสะเทือนจากการทำเหมืองหิน ตามประกาศกระทรวงทรัพยากรธรรมชาติและสิ่งแวดล้อม (พ.ศ. 2548) เรื่อง กำหนดมาตรฐานควบคุมระดับเสียงและความสั่นสะเทือนจากการทำเหมืองหิน และเมื่อนำมาเปรียบเทียบกับระดับการทำลายของคลื่นลมอัดจากการระเบิดจากความดังเสียง พบว่า ค่าที่ตรวจวัดได้จริงจากการระเบิด ยังคงอยู่ในเกณฑ์ที่จะไม่ก่อให้เกิดความเสียหายต่อสิ่งปลูกสร้างใดๆ และยังเป็นค่าที่ต่ำกว่า 130 เดซิเบล (แอล) ซึ่งเป็นค่าที่ปลอดภัยที่สำนักงานเหมืองแร่ของประเทศสหรัฐอเมริกากำหนดไว้ ดังภาคผนวก ง

2. สรุปผลการตรวจวัดแรงสั่นสะเทือนของโครงการในช่วงที่ผ่านมาถึงปัจจุบัน

จากการตรวจวัดแรงสั่นสะเทือนขณะที่มีการระเบิดหน้าเหมืองของโครงการ ในช่วงที่ผ่านมาจนถึงปัจจุบัน (เดือนธันวาคม 2568) จำนวน 2 สถานี ได้แก่ บริเวณวัดถ้ำญาณสังวร และบริเวณขอบแปลงคำขอ ประทานบัตรที่ 20/2554 ด้านทิศตะวันออก (ประทานบัตรที่ 27983/16312) ดังตารางที่ 3-10 พบว่า บริเวณวัดถ้ำญาณสังวรเครื่องมือตรวจวัดแรงสั่นสะเทือนไม่สามารถตรวจจับคลื่นสั่นสะเทือนได้ จากการระเบิดหน้าเหมืองได้ เนื่องจากค่าความถี่ (Frequency) น้อยกว่า 0.5 เฮิรตซ์ ค่าความเร็วอนุภาคสูงสุด (Peak Particle Velocity) น้อยกว่า 0.127 มิลลิเมตร/วินาที และค่าการขจัด (Peak Displacement) น้อยกว่า 0.001 มิลลิเมตร แรงอัดอากาศ มีค่าเท่ากับ 0 เดซิเบล (แอล) และไม่สามารถระบุค่าความเร็วอนุภาคเฉลี่ยทั้ง 3 ทิศทาง เนื่องจากไม่สามารถระบุความถี่และระยะการขจัดที่เกิดขึ้นได้ ส่วนบริเวณขอบแปลงคำขอประทานบัตรที่ 20/2554 ด้านทิศตะวันออก (ประทานบัตรที่ 27983/16312) เครื่องมือตรวจวัดแรงสั่นสะเทือนสามารถตรวจจับคลื่นสั่นสะเทือนได้ ซึ่งมีค่าความถี่ (Frequency) ค่าความเร็วอนุภาคสูงสุด (Peak Particle Velocity) และค่าการขจัด (Peak Displacement) มีค่าอยู่ในเกณฑ์มาตรฐาน เมื่อนำไปเปรียบเทียบกับค่ามาตรฐานความสั่นสะเทือนจากการทำเหมืองหิน ตามประกาศกระทรวงทรัพยากรธรรมชาติและสิ่งแวดล้อม (พ.ศ. 2548) เรื่อง กำหนดมาตรฐานควบคุมระดับเสียงและความสั่นสะเทือนจากการทำเหมืองหิน และเมื่อนำมาเปรียบเทียบกับระดับการทำลายของคลื่นลมอัดจากการระเบิดจากความดังเสียง พบว่า ค่าที่ตรวจวัดได้จริงจากการระเบิด ยังคงอยู่ในเกณฑ์ที่จะไม่ก่อให้เกิดความเสียหายต่อสิ่งปลูกสร้างใดๆ และยังเป็นค่าที่ต่ำกว่า 130 เดซิเบล (แอล) ซึ่งเป็นค่าที่ปลอดภัยที่สำนักงานเหมืองแร่ของประเทศสหรัฐอเมริกาคำหนดไว้ ดังภาคผนวก ง

ตารางที่ 3-10: สรุปผลการตรวจวัดแรงสั่นสะเทือนในช่วงที่ผ่านมาถึงปัจจุบัน

จุดตรวจวัด	เดือน/ปี ที่ตรวจวัด	ทิศทางคลื่น	ผลการตรวจวัด				
			Frequency (Hz)	Peak Particle Velocity (mm/sec)	Peak Displacement (mm)	Peak Vector Sum (mm/sec)	Air Pressure dB(L)
1. บริเวณวัดถ้ำ ญาณสังวร	เมษายน 2564	Transverse	<0.5	<0.127	<0.001	<0.127	0
		Vertical	<0.5	<0.127	<0.001		
		Longitudinal	<0.5	<0.127	<0.001		
	ธันวาคม 2564	Transverse	<0.5	<0.127	<0.001	<0.127	0
		Vertical	<0.5	<0.127	<0.001		
		Longitudinal	<0.5	<0.127	<0.001		
	เมษายน 2565	Transverse	<0.5	<0.127	<0.001	<0.127	0
		Vertical	<0.5	<0.127	<0.001		
		Longitudinal	<0.5	<0.127	<0.001		
	พฤศจิกายน 2565	Transverse	<0.5	<0.127	<0.001	<0.127	0
		Vertical	<0.5	<0.127	<0.001		
		Longitudinal	<0.5	<0.127	<0.001		
	เมษายน 2566	Transverse	<0.5	<0.127	<0.001	<0.127	0
		Vertical	<0.5	<0.127	<0.001		
		Longitudinal	<0.5	<0.127	<0.001		
	พฤศจิกายน 2566	Transverse	<0.5	<0.127	<0.001	<0.127	0
		Vertical	<0.5	<0.127	<0.001		
		Longitudinal	<0.5	<0.127	<0.001		
	เมษายน 2567	Transverse	<0.5	<0.127	<0.001	<0.127	0
		Vertical	<0.5	<0.127	<0.001		
		Longitudinal	<0.5	<0.127	<0.001		
	พฤศจิกายน 2567	Transverse	<0.5	<0.127	<0.001	<0.127	0
		Vertical	<0.5	<0.127	<0.001		
		Longitudinal	<0.5	<0.127	<0.001		
	เมษายน 2568	Transverse	<0.5	<0.127	<0.001	<0.127	0
		Vertical	<0.5	<0.127	<0.001		
		Longitudinal	<0.5	<0.127	<0.001		
	ธันวาคม 2568	Transverse	<0.5	<0.127	<0.001	<0.127	0
		Vertical	<0.5	<0.127	<0.001		
		Longitudinal	<0.5	<0.127	<0.001		

ตารางที่ 3-10: สรุปผลการตรวจวัดแรงสั่นสะเทือนในช่วงที่ผ่านมาถึงปัจจุบัน (ต่อ)

จุดตรวจวัด	เดือน/ปี ที่ตรวจวัด	ทิศทางคลื่น	ผลการตรวจวัด				
			Frequency (Hz)	Peak Particle Velocity (mm/sec)	Peak Displacement (mm)	Peak Vector Sum (mm/sec)	Air Pressure dB(L)
2. บริเวณขอบแปลง คำขอ ประทานบัตรที่ 20/2554 ด้านทิศ ตะวันออก (ประทาน บัตรที่ 27983/16312)	เมษายน 2564	Transverse	33	1.36	0.00802	1.94	96.4
		Vertical	39	1.68	0.00961		
		Longitudinal	28	1.55	0.00894		
	ธันวาคม 2564	Transverse	47	0.423	0.00498	0.613	114.4
		Vertical	23	0.731	0.00263		
		Longitudinal	7	0.518	0.00815		
	เมษายน 2565	Transverse	23	0.478	0.0124	0.785	108.2
		Vertical	24	0.518	0.00328		
		Longitudinal	20	0.593	0.00417		
	พฤศจิกายน 2565	Transverse	26	0.243	0.0211	0.867	114.9
		Vertical	28	0.715	0.00426		
		Longitudinal	25	0.801	0.00508		
	เมษายน 2566	Transverse	24	0.198	0.0186	0.547	92.5
		Vertical	25	0.467	0.00114		
		Longitudinal	22	0.531	0.00287		
	พฤศจิกายน 2566	Transverse	26	0.201	0.0191	0.571	87.3
		Vertical	28	0.486	0.00136		
		Longitudinal	24	0.552	0.00298		
	เมษายน 2567	Transverse	30	0.246	0.0201	0.598	91.5
		Vertical	32	0.503	0.00153		
		Longitudinal	39	0.598	0.00314		
	พฤศจิกายน 2567	Transverse	34	0.301	0.0243	0.611	95.7
		Vertical	35	0.587	0.00213		
		Longitudinal	42	0.612	0.00397		
	เมษายน 2568	Transverse	31	0.271	0.0224	0.598	92.4
		Vertical	32	0.543	0.00205		
		Longitudinal	38	0.586	0.00367		
	ธันวาคม 2568	Transverse	27	0.253	0.0214	0.561	90.7
		Vertical	31	0.512	0.00189		
		Longitudinal	35	0.508	0.00342		

หมายเหตุ: เริ่มบันทึกค่าระดับความสั่นสะเทือนเมื่อความเร็วอนุภาค (PEAK PARTICLE VELOCITY, PPV) มีค่าเริ่มต้นตั้งแต่ 0.127 mm/sec ขึ้นไป

ที่มา: รายงานผลการปฏิบัติตามมาตรการป้องกันและแก้ไขผลกระทบสิ่งแวดล้อม และมาตรการติดตามตรวจสอบผลกระทบสิ่งแวดล้อม

เดือนมกราคม-มิถุนายน 2568 และบริษัท วอเตอร์ อินเด็กซ์ แอนด์ คอนซัลแทนท์ จำกัด, 2568

3.4 การดำเนินการครั้งต่อไป

การติดตามตรวจสอบคุณภาพสิ่งแวดล้อมของโครงการฯ ในครั้งต่อไป คณะผู้ทำการศึกษาจะทำการศึกษาถึงการเปลี่ยนแปลงของคุณภาพสิ่งแวดล้อม เนื่องจากการดำเนินกิจกรรมของโครงการ โดยจะทำการตรวจวัดคุณภาพอากาศ ระดับเสียง แสงสั่นสะเทือน และตรวจวิเคราะห์คุณภาพน้ำ และจัดทำรายงานผลการปฏิบัติตามมาตรการป้องกันและแก้ไขผลกระทบสิ่งแวดล้อม และการติดตามตรวจสอบคุณภาพสิ่งแวดล้อม นำเสนอต่อหน่วยงานอนุญาตและหน่วยงานราชการที่เกี่ยวข้องเพื่อพิจารณาต่อไป